

VÝKAZ DOSAVADNÍHO A NOVÉHO STAVU ÚDAJŮ KATASTRU NEMOVITOSTÍ




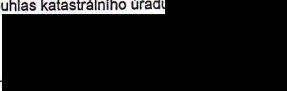
číslo pozemku parc. číslem	Dosavadní stav			Označení pozemku parc. číslem	Výměra parcely		Druh pozemku Způsob využití	Typ stavby Způsob využití	Způsob určení výměr	Porovnání se stavem evidence právních vztahů			
	Výměra parcely		Druh pozemku Způsob využití		Díl přechází z pozemku označeného v katastru nemovitostí	Číslo listu vlastnictví				Výměra dílu		Označení dílu	
	ha	m <sup>2</sup>								ha	m <sup>2</sup>		
421	*1)	12	52	ostat. pl. silnice	421/1	9	98	ostat. pl. silnice	2	421	10001	9	98
					421/2	2	53	ostat. pl. silnice	2	421	10001	2	53
449/1		82	23	ostat. pl. silnice	449/1	13	05	ostat. pl. silnice	2	449/1	10001	13	05
					449/4	69	18	ostat. pl. silnice	2	449/1	10001	69	18
449/3	*2)		69	ostat. pl. ost. komunik.	449/3		31	ostat. pl. ost. komunik.	2	449/3	360		31
					449/5		39	ostat. pl. ost. komunik.	2	449/3	360		39
468/2		1	38	ostat. pl. silnice	468/2	1	12	ostat. pl. silnice	2	468/2	360	1	12
					468/3		26	ostat. pl. silnice	2	468/2	360		26
		96	82			96	82						

\*1) Rozdíl -1 m2 vzniklý zaokrouhlením výměr (bod 14.6 přílohy vyhlášky č.26/2007) u dosavadní parcely č.421

\*2) Rozdíl +1 m2 vzniklý zaokrouhlením výměr (bod 14.6 přílohy vyhlášky č.26/2007) u dosavadní parcely č.449/3

\*) Železná trubka, I profil, ocelový hřeb, značka barvou, obrubník, kolík

Dělit nebo scelovat pozemky lze jen na základě územního rozhodnutí, pokud podmínky pro ně nejsou stanoveny jiným rozhodnutím nebo opatřením.

<p><b>GEOMETRICKÝ PLÁN</b> pro rozdělení pozemku</p> <p>Vyhotovil: GEOMETRICKÉ PLÁNY v.o.s. Podhorská 348/54,466 01 Jablonec n.N. tel.: 483 312 648</p> <p>Číslo plánu: 456-643/2013</p> <p>Okres: Jablonec nad Nisou</p> <p>Obec: Velké Hamry</p> <p>Katastrální území: Bohdalovice</p> <p>Mapový list: DKM</p> <p>Kód způsobu určení výměr je určen podle §77 odst. 2 vyhlášky č. 26/2007 Sb.</p> <p>Dosavadním vlastníkům pozemků byla poskytnuta možnost seznámit se v terénu s průběhem navrhovaných nových hranic, které byly označeny předepsaným způsobem:</p> <p style="text-align: center;">*)</p>	<p>Náležitosti a přesnosti odpovídá právním předpisům.</p> 	<p>Katastrální úřad, katastrální pracoviště souhlasí s očíslováním parcel.</p> 
	<p>Geometrický plán ověřil úředně oprávněný zeměměřický inženýr:</p> 	<p>Souhlas katastrálního úřadu</p> 
	<p>Dne 24.6.2013 Číslo 658/2013</p>	<p>Dne 2-07-2013 Číslo 601/13</p>
	<p>Úředně oprávněný zeměměřický inženýr odpovídá za odbornou úroveň geometrického plánu, za dosažení předepsané přesnosti a za správnost a úplnost náležitostí podle právních předpisů.</p>	<p>Jeden prvopis geometrického plánu a předepsané přílohy jsou uloženy u katastrálního úřadu, katastrálního pracoviště.</p>



Det.: A

Det.: A

K-1 VANE HENRY  
K.O. BODROVICA

Q.  
437/12

Q.  
437/3

