



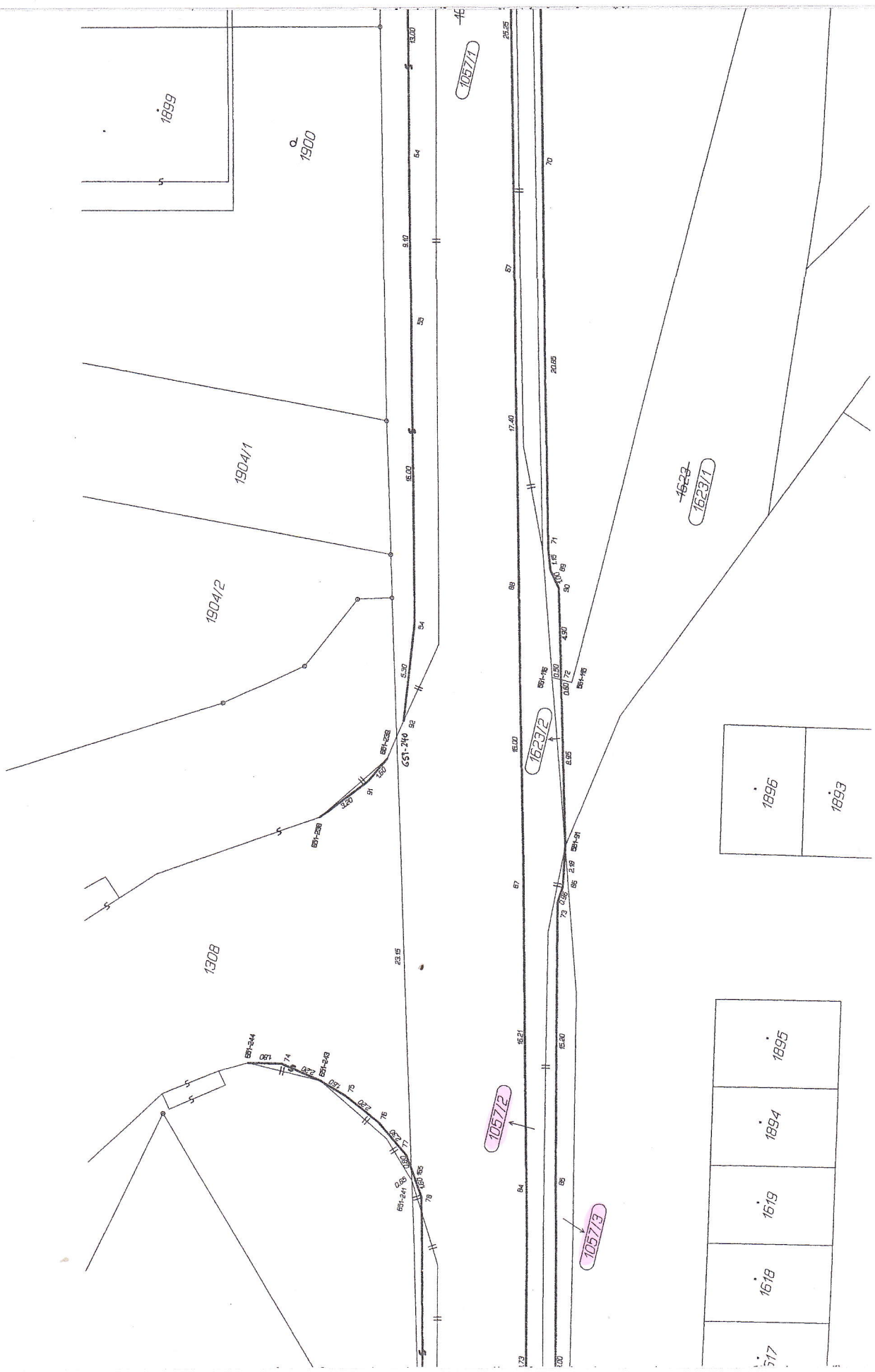


VÝKAZ DOSAVADNÍHO A NOVÉHO STAVU ÚDAJŮ KATASTRU NEMOVITOSTÍ														
Dosavadní stav				Nový stav										
Označení pozemku parc. číslem	Výměra parcely		Druh pozemku Způsob využití	Označení pozemku parc. číslem	Výměra parcely		Druh pozemku Způsob využití	Typ stavby Způsob využití	Způs. určení výměr	Porovnání se stavem evidence právních vztahů				
	ha	m ²			ha	m ²				Díl přechází z pozemku označeného v katastru nemovitostí	dřívejší poz. evidenci	Číslo listu vlastnictví	Výměra dílu	
		ha	m ²			ha	m ²			ha	m ²			
1024	10	90	travní porost	1024/1	10	74	travní porost		2	1024	1	10	74	
				1024/2		17	ostat. pl.		2	1024	1		17	
1057	72	52	ostat. pl. silnice	1057/1	67	92	ostat. pl. silnice		0	1057	127	67	92	
				1057/2	3	05	ostat. pl. ostat.komunikace		2	1057	127	3	05	
				1057/3		38	ostat. pl. jiná plocha		2	1057	127		38	
				1057/4		83	ostat. pl. ostat.komunikace		2	1057	127		83	
				1057/5		9	ostat. pl. ostat.komunikace		2	1057	127		9	
				1057/6		19	ostat. pl. ostat.komunikace		2	1057	127		19	
				1057/7		1	ostat. pl. jiná plocha		2	1057	127		1	
				1057/8		5	ostat. pl. jiná plocha		2	1057	127		5	
1299		52	ostat. pl. jiná plocha	1299/1	46		ostat. pl. jiná plocha		0	1299	1		46	
				1299/2		6	ostat.komunikace		2	1299	1		6	
1300	2	61	ostat. pl. manipulační pl.	1300/1	1	00	ostat. pl. manipulační pl.		0	1300	1	1	00	
				1300/2		43	ostat. pl. manipulační pl.		0	1300	1		43	
				1300/3	1	18	ostat.komunikace		0	1300	1		18	
1621	28	33	ostat. pl. manipulační pl.	1621/1	27	65	ostat. pl. manipulační pl.		0	1621	1	27	65	
				1621/2		64	ostat. pl. ostat.komunikace		0	1621	1		64	
				1621/3		4	ostat. pl. silnice		2	1621	1		4	
1623	2	68	ostat.komunikace	1623/1	2	66	ostat.komunikace		0	1623	1		66	
				1623/2		2	ostat. pl. ostat.komunikace		0	1623	1	2	66	
1898/1	12	55	travní porost	1898/1	11	95	travní porost		0	1898/1	150	11	95	
				1898/3		60	ostat. pl. ostat.komunikace		0	1898/1	150		60	
2140	1	12	ostat. pl. jiná plocha	2140/1	1	11	ostat. pl. jiná plocha		2	2140	1507	1	11	
				2140/2	1	04	ostat. pl. ostat.komunikace		2	2140	1507		04	
				2140/3		2	ostat. pl. silnice		2	2140	1507		2	
				2140/4		2	ostat. pl. silnice		2	2140	1507		2	
2141	18	53	ostat. pl. jiná plocha	2141/1	18	45	ostat. pl. jiná plocha		2	2141	1507	18	45	
				2141/2		2	ostat. pl. ostat.komunikace		2	2141	1507		2	
				2141/3		6	ostat.komunikace		2	2141	1507		6	
2142		24	ostat. pl. neplodná půda	2142/1		19	ostat. pl. ostat.komunikace		2	2142	1		19	
				2142/2		2	ostat. pl. jiná plocha		2	2142	1		2	
				2142/3		3	ostat. pl. silnice		2	2142	1		3	
	*1) 2	61	78		2	61	79							

*1) Rozdíl +1 m2 vzniklý zaokrouhlením výměr (bod 14.6 přílohy vyhlášky č.26/2007) u dosavadní parcely č.1024

Dělit nebo scelovat pozemky lze jen na základě územního rozhodnutí, pokud podmínky pro ně nejsou stanoveny jiným rozhodnutím nebo opatřením.

<h2>GEOMETRICKÝ PLÁN</h2> <p>pro rozdělení pozemku</p> <p>Vyhotovil: MARTIN, geodetické práce Sosnová 474/18 460 01 Liberec XV 777653896</p> <p>Číslo plánu: 1338-04/2011</p> <p>Okres: Liberec</p> <p>Obec: Hodkovice nad Mohelkou</p> <p>Katastrální území: Hodkovice nad Mohelkou</p> <p>Mapový list: DKM</p> <p>Kód způsobu určení výměr je určen podle §77 odst. 2 vyhlášky č. 26/2007 Sb.</p> <p>Dosavadním vlastníkům pozemků byla poskytnuta možnost seznámit se v terénu s průběhem navrhovaných nových hranic, které byly označeny předepsaným způsobem:</p> <p>obrubníky, krajem asfaltu, měřicími břevy</p>	<p>Náležitostmi a přesností odpovídá právním předpisům.</p> <p></p> <p>Geometrický plán ověřil úředně oprávněný zeměměřický inženýr:</p> <p></p> <p>Dne 8.8.2011 Číslo 67/2011</p> <p>Úředně oprávněný zeměměřický inženýr odpovídá za odbornou úroveň</p>	<p>Katastrální úřad, katastrální pracoviště souhlasí s očíslováním parcel.</p> <p></p> <p>Souhlas katastrálního úřadu, katastrálního pracoviště potvrďuji:</p> <p></p> <p>Dne 26-09-2011 Číslo 1139/2011</p> <p>Jeden nvois geometrického plánu a přílohy</p>
---	---	---



1899

1900

1904/1

1904/2

1308

1896

1893

1895

1894

1619

1618

1617

1057/1

1623/1

1623/2

1057/2

1057/3

64

65

66

67

68

69

70

71

72

73

74

75

76

77

78

79

80

81

82

83

84

85

86

87

88

89

90

91

92

93

94

95

96

97

98

99

100

101

102

103

104

105

106

107

108

109

110

111

112

113

114

115

116

117

118

119

120

121

122

123

124

125

126

127

128

129

130

131

132

133

134

135

136

137

138

139

140

141

142

143

144

145

146

147

148

149

150

151

152

153

154

155

156

157

158

159

160

161

162

163

164

165

166

167

168

169

170

171

172

173

174

175

176

177

178

179

180

181

182

183

184

185

186

187

188

189

190

191

192

193

194

195

196

197

198

199

200

201

202

203

204

205

206

207

208

209

210

211

212

213

214

215

216

217

218

219

220

221

222

223

224

225

226

227

228

229

230

231

232

233

234

235

236

237

238

239

240

241

242

243

244

245

246

247

248

249

250

251

252

253

254

255

256

257

258

259

260

261

262

263

264

265

266

267

268

269

270

271

272

273

274

275

276

277

278

279

280

281

282

283

284

285

286

287

288

289

290

291

292

293

294

295

296

297

298

299

300

301

302

303

304

305

306

307

308

309

310

311

312

313

314

315

316

317

318

319

320

321

322

323

324

325

326

327

328

329

330

331

332

333

334

335

336

337

338

339

340

341

342

343

344

345

346

347

348

349

350

351

352

353

354

355

