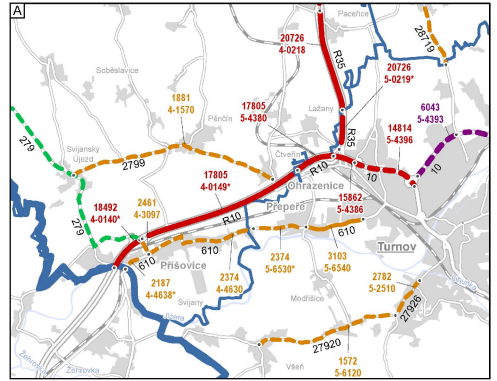
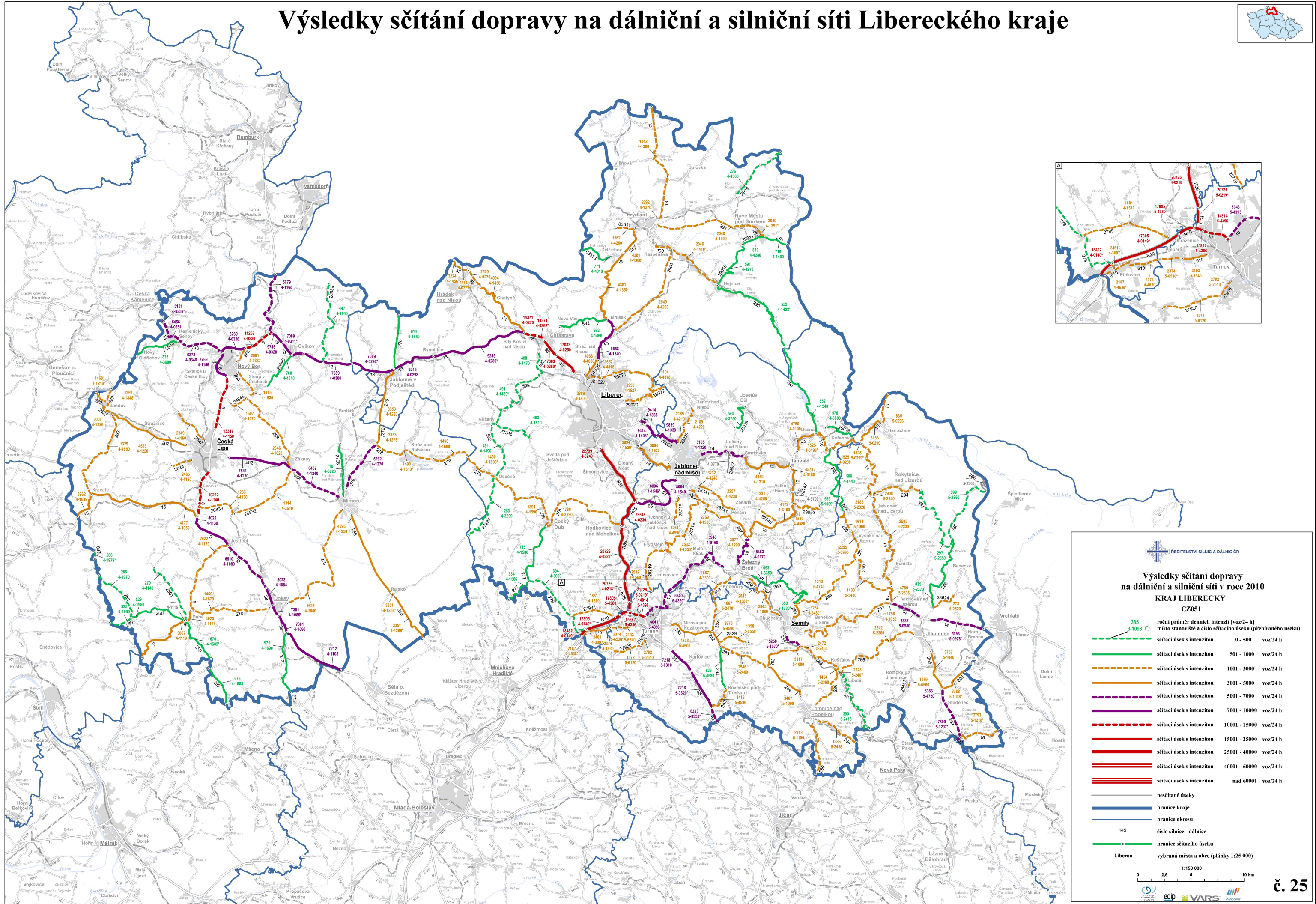
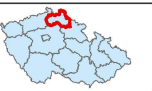



Výsledky sčítání dopravy na dálniční a silniční síti Libereckého kraje




ŘEDITELSTVÍ SILNIC A DÁLNIC ČR

**Výsledky sčítání dopravy
na dálniční a silniční síti v roce 2010
KRAJ LIBERECKÝ
CZ051**

roční průměr denních intenzit [voz/24 h]
místo stanoviště a říše sčítacího úseku (přebíraného úseku)

385 3-1093 (*)	—	sčítací úsek s intenzitou	0 - 500	voz/24 h
—	—	sčítací úsek s intenzitou	501 - 1000	voz/24 h
—	—	sčítací úsek s intenzitou	1001 - 3000	voz/24 h
—	—	sčítací úsek s intenzitou	3001 - 5000	voz/24 h
—	—	sčítací úsek s intenzitou	5001 - 7000	voz/24 h
—	—	sčítací úsek s intenzitou	7001 - 10000	voz/24 h
—	—	sčítací úsek s intenzitou	10001 - 15000	voz/24 h
—	—	sčítací úsek s intenzitou	15001 - 25000	voz/24 h
—	—	sčítací úsek s intenzitou	25001 - 40000	voz/24 h
—	—	sčítací úsek s intenzitou	40001 - 60000	voz/24 h
—	—	sčítací úsek s intenzitou	nad 60001	voz/24 h
—	—	nesčítané úseky		
—	—	hranice kraje		
—	—	hranice okresu		
145	—	číslo silnice - dálnice		
—	—	hranice sčítacího úseku		

Liberec vybraná města a obce (plánky 1:25 000)

0 2,5 5 10 km
 1:150 000

