








# Výstavba na státní silniční síti - Liberecko

## Liberecký kraj

PŘEHLEDNÁ MAPA 1:100 000  
stav k 1.1.2013

-  silnice I. třídy dvoupruhové kategorie v provozu
-  silnice I. třídy čtyřpruhové kategorie v provozu
-  rychlostní silnice v provozu
-  trasy silnic ve stavbě
-  trasy silnic v přípravě
-  výhledové trasy
-  významné stávající a nové křižovatky, přejezdy

