


VÝKAZ DOSAVADNÍHO A NOVÉHO STAVU ÚDAJŮ KATASTRU NEMOVITOSTÍ														
Dosavadní stav					Nový stav									
Označení pozemku parc. číslem	Výměra parcely		Druh pozemku	Označení pozemku parc. číslem	Výměra parcely		Druh pozemku	Typ stavby	Způsob určení výměr	Porovnání se stavem evidence právních vztahů				
	ha	m <sup>2</sup>			Způsob využití	Způsob využití				Způsob využití	Díl přechází z pozemku označeného v		Číslo listu vlastnictví	Výměra dílu
			katastru nemovitosti				dřívější poz. evidenci	ha			m <sup>2</sup>			
337/1	56	44	zahrada	337/1	54	46	zahrada		0					
				337/5	1	98	zahrada		0	337/1	122	1	98	
352/1	28	00	zahrada	352/1	25	45	zahrada		0					
				352/5	2	55	zahrada		0	352/1	122	2	55	
368/2	3	06	travní p.	368/2	2	18	travní p.		0					
				368/22		88	travní p.		0	368/2	122		88	
	87	50			87	50								

Výkaz údajů o bonitovaných půdně ekologických jednotkách (BPEJ) k parcelám nového stavu											
Parcelní číslo podle		Kód BPEJ	Výměra		BPEJ na dílu parcely	Parcelní číslo podle		Kód BPEJ	Výměra		BPEJ na dílu parcely
katastru nemovitosti	zjednodušené evidenci		ha	m <sup>2</sup>		katastru nemovitosti	zjednodušené evidenci		ha	m <sup>2</sup>	
337/1		51400	54	46		352/5		51400	2	55	
337/5		51400	1	98		368/2		51400	1	22	
352/1		51400	25	45		368/22		51400		88	



Z hlediska územního plánování  
není námitek.

5. M. 2012



OBECNÍ ÚŘAD  
STAVEBNÍ ÚŘAD  
63 46 PŘÍŠOVICE

Dělit nebo scelovat pozemky lze jen na základě územního rozhodnutí, pokud podmínky pro ně nejsou stanoveny jiným rozhodnutím nebo opatřením.

<h2>GEOMETRICKÝ PLÁN</h2> <p>pro rozdělení pozemku</p> <p>Vyhotovil : Ing. Zdeněk Škácha Střelecký vrch 702 46331 Chrastava</p> <p>Číslo plánu : 332-15/2011</p> <p>Okres : Liberec</p> <p>Obec : Kobyly</p> <p>Kat. území : Kobyly</p> <p>Mapový list : V.S. IX-08-09</p> <p>Kód způsobu určení výměr je určen podle § 77 odst. 2 vyhlášky č. 26/2007 Sb.</p> <p>Dosavadním vlastníkům pozemků byla poskytnuta možnost seznámit se v terénu s průběhem navrhovaných nových hranic, které byly označeny předepsaným způsobem</p> <p>hraničními znaky a jiným trvalým způsobem</p>	<p>Náležitosti a přesnosti odpovídá právním předpisům.</p> 	<p>Katastrální úřad, katastrální pracoviště souhlasí s očíslováním parcel</p> 
	Geometrický plán	Souhlas katastrálního úřadu, katastrálního pracoviště
	Dne: 10. 6. 2011 Číslo: 52/2011	Dne: 29-06-2011 Číslo: 476/2011
	Úředně oprávněný zeměměřický inženýr odpovídá za odbornou úroveň geometrického plánu, za dosažení předepsané přesnosti a za správnost a úplnost náležitostí	Jeden prvopis geometrického plánu a předepsané přílohy jsou uloženy u katastrálního úřadu, katastrálního pracoviště

Seznam souřadnic (S-JTSK)

Č.bodu	Souřadnice pro zápis do KN		Kód kvality	Poznámka
	Y	X		
7	692909.02	992390.59	3	zn. barvou na propustku
8	692923.12	992380.80	3	plast. znak
9	692937.40	992364.57	8	plast. znak
10	692945.15	992343.40	3	plast. znak
11	692947.63	992330.87	8	plast. znak
23	692948.31	992321.96	8	kolík
24	692945.20	992356.93	8	zn. barvou
27	692926.14	992390.15	8	zn. barvou
29	692888.00	992371.12	8	kolík
30	692880.01	992407.51	8	zn. barvou
31	692822.23	992430.39	8	kolík
32	692869.07	992411.37	8	plast. znak
33	692916.55	992385.36	8	plast. znak

