

VÝKAZ DOSAVADNÍHO A NOVÉHO STAVU ÚDAJŮ KATASTRU NEMOVITOSTÍ



Dosavadní stav				Nový stav											
Označení pozemku parc. číslem	Výměra parcely		Druh pozemku Způsob využití	Označení pozemku parc. číslem	Výměra parcely		Druh pozemku Způsob využití	Typ stavby Způsob využití	Způsob určení výměr	Porovnání se stavem evidence právních vztahu					
	ha	m ²			ha	m ²				Díl přechází z pozemku označeného v katastru nemovitosti	dřívější poz. evidenci	Číslo listu vlastnictví	Výměra dílu		Označení dílu
											ha	m ²			
st.209 352/1	^{*1)} 1 ^{*2)} 25 28	44 30 00	zast.pl. zahrada	st.209 352/1 352/6 352/9	1 13 9 2	46 36 13 81	zast.pl. zahrada zahrada zahrada	čp.12 rod.dům	2		107				
352/3	1	42	ost.pl. ostat. komunikace	352/3		55	ost.pl. ostat. komunikace		0						
				352/7		53	ost.pl. ostat. komunikace		0	352/3	122		53		
				352/8		34	ost.pl. ostat. komunikace		0	352/3	122		34		
352/4	^{*2)} 11 9	77 09	zahrada ost.pl.	352/4	11	77	zahrada ost.pl.		0		107				
636/1	1	52 65	silnice	636/1	1	52 65	silnice		0	636/1	171	1	52 65		
	^{*1)} 1	92 58			1	92 60									
Věcné břemeno :															
351/1										351/1	122				
352/2										352/2	122				
352/3										352/3	122				

Druh věcného břemene : dle listiny
Oprávněný : dle listiny

- *1) Návrh na opravu chybné výměry parc. st.209 podle § 29 odst.1,písm c),vyhl.26/2007 sb.
*2) Návrh na opravu chybné výměry parc. 352/1 a parc.352/4 podle § 29 odst.1,písm d),vyhl.26/2007 sb.
Návrh na opravu chybného geometrického a polohového určení dle § 52 odst.3 b),vyhl.26/2007 sb.
Poznámka : Oprava se týká původního zákresu stp.209 ,p.p.352/1,p.p.352/4 v platné mapě KN.

Body 22,23 na hranici označeny dočasnou stabilizací dle § 88 odst.2,6 vyhl.26/2007 sb.

Dělit nebo scelovat pozemky lze jen na základě územního rozhodnutí, pokud podmínky pro ně nejsou stanoveny jiným rozhodnutím nebo opatřením.


GEOMETRICKÝ PLÁN pro rozdělení pozemku a opravu geometrického a polohového určení nemovitosti a vyznačení věcného břemene	Náležitosti a přesnosti odpovídá právním předpisům.	Katastrální úřad, katastrální pracoviště souhlasí s očíslováním parcel.
		
Zhotovil : I.Kašťáková – GEODETICKÉ PRÁCE Svijanský Újezd 94, 463 45 Pěnčín tel.: 603 805 732, 605 582 929, 737 176 155.		
Číslo plánu : 360-53/2012		
Okres : Liberec		
Obec : Kobyly		
Kat. území : Kobyly		
Mapový list : KMD		
Kód způsobu určení výměry je určen podle § 77 odst.2 vyhl.č.26/2007		
Dosavadním vlastníkem pozemků byla poskytnuta možnost seznámit se v terénu s průběhem navrhovaných nových hranic, které byly označeny předepsaným způsobem		
Dne 14.11.2012	Číslo 151/2012	Dne - 5 - 12 - 2012 Číslo 1545/2012
Úředně oprávněný zeměměřický inženýr odpovídá za odbornou úroveň geometrického plánu, za dosažení předepsané přesnosti a za správnost a úplnost náležitostí podle právních předpisů.		Jeden stejnopis geometrického plánu a předepsané přílohy jsou uloženy u katastrálního úřadu, katastrálního pracoviště

Výkaz údajů o bonitovaných půdně ekologických jednotkách (BPEJ) k parcelám nového stavu

Parcelní číslo podle		Kód BPEJ	Výměra		BPEJ na dílu parcely	Parcelní číslo podle		Kód BPEJ	Výměra		BPEJ na dílu parcely
katastru nemovitosti	zjednodušené evidence		ha	m ²		katastru nemovitosti	zjednodušené evidence		ha	m ²	
352/1		51400	13	36		352/6		51400	9	12	
352/4		51400	10	59				51410		1	
		51410	1	18				9	13		
			11	77							
						352/9		51400	2	16	
								51410		65	
									2	81	

Z hlediska územního plánování
není námitek.

J. 12. 2012



OBCNÍ ÚŘAD
STŘEDNÍ ÚŘAD
463 40 PRISOVICE



337/1

337/2

337/3

62/1

636/1

352/9

352/6

352/8

352/7

351/1

105

368/6

368/8

368/7

101

354/2

355/6

104

368/1

354/1

352/4

368/9

355/1

366

658

356

357/2

63/1

Detail A:

