

## VÝKAZ DOSAVADNÍHO A NOVÉHO STAVU ÚDAJŮ KATASTRU NEMOVITOSTÍ

Dosavadní stav				Nový stav											
Označení Pozemku Parcelním Číslem	Výměra parcely		Druh pozemku	Označení pozemku parcelním číslem	Výměra parcely		Druh pozemku	Typ stavby	Způsob určení výměr	Porovnání se stavem evidence právních vztahů					
	ha	m <sup>2</sup>			Způsob využití	ha				m <sup>2</sup>	Způsob využití	Způsob využití	Díl přechází z pozemku označeného v:		Číslo listu vlastnickví
			katastru nemovitostí				dřívější poz. evidenci	ha					m <sup>2</sup>		
124/1	2	11	ostat. pl. <i>jiná plocha</i>	124/1	1	91	ostat. pl. jiná plocha ostat. pl.		0	124/1		10001	1	91	
				124/3		18	jiná plocha		0	124/1		10001		18	
	1)	2	11			2	09								

1) Rozdíl -2m<sup>2</sup> mezi původní výměrou a součtem výměr nových parcel je menší než hodnota mezní odchylky podle bodu 14.9. přílohy vyhlášky č. 26/2007 Sb..

### SEZNAM SOUŘADNIC


( souřadnice pro zápis do KN )

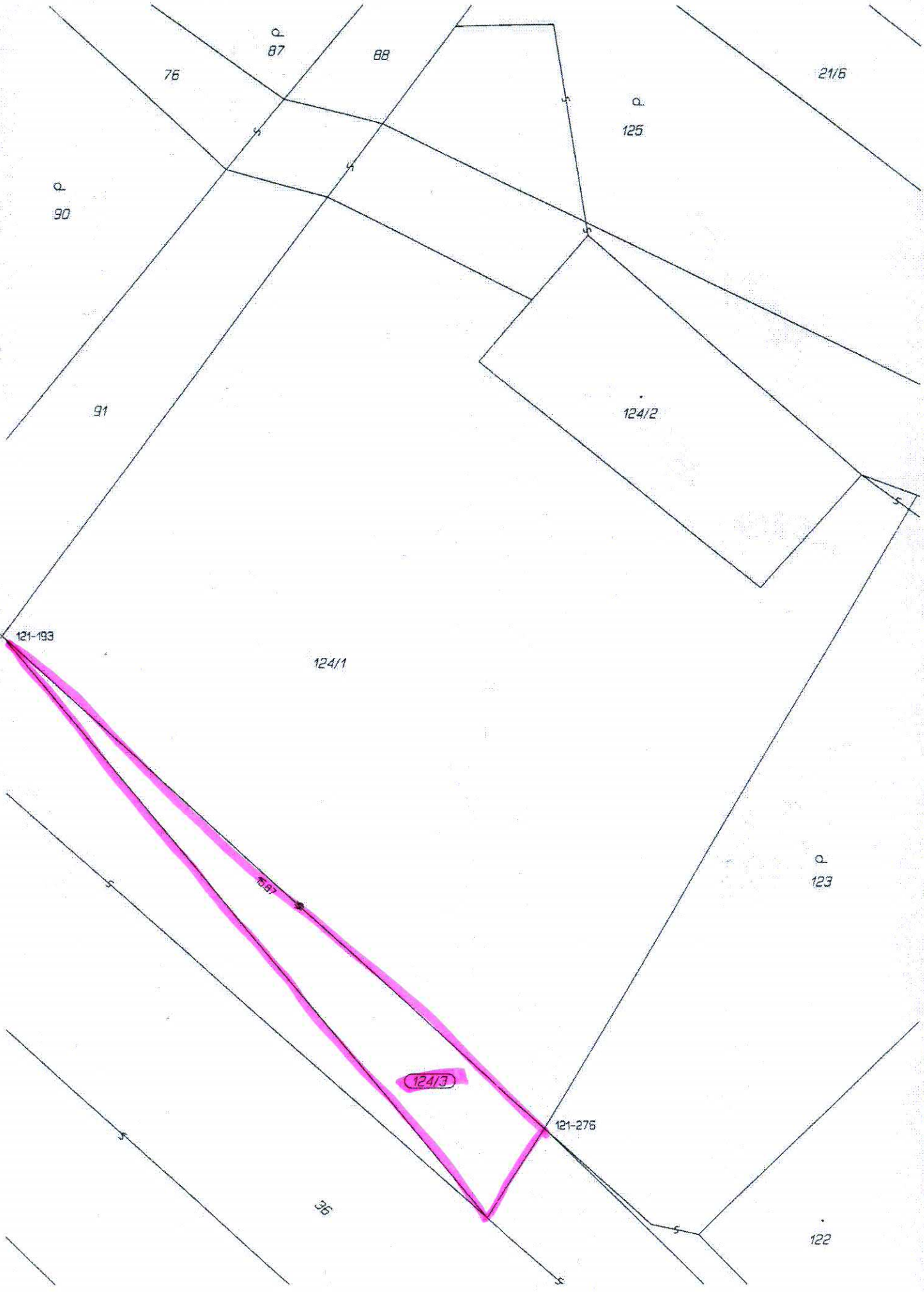
Souřadnicový systém: S-JTSK

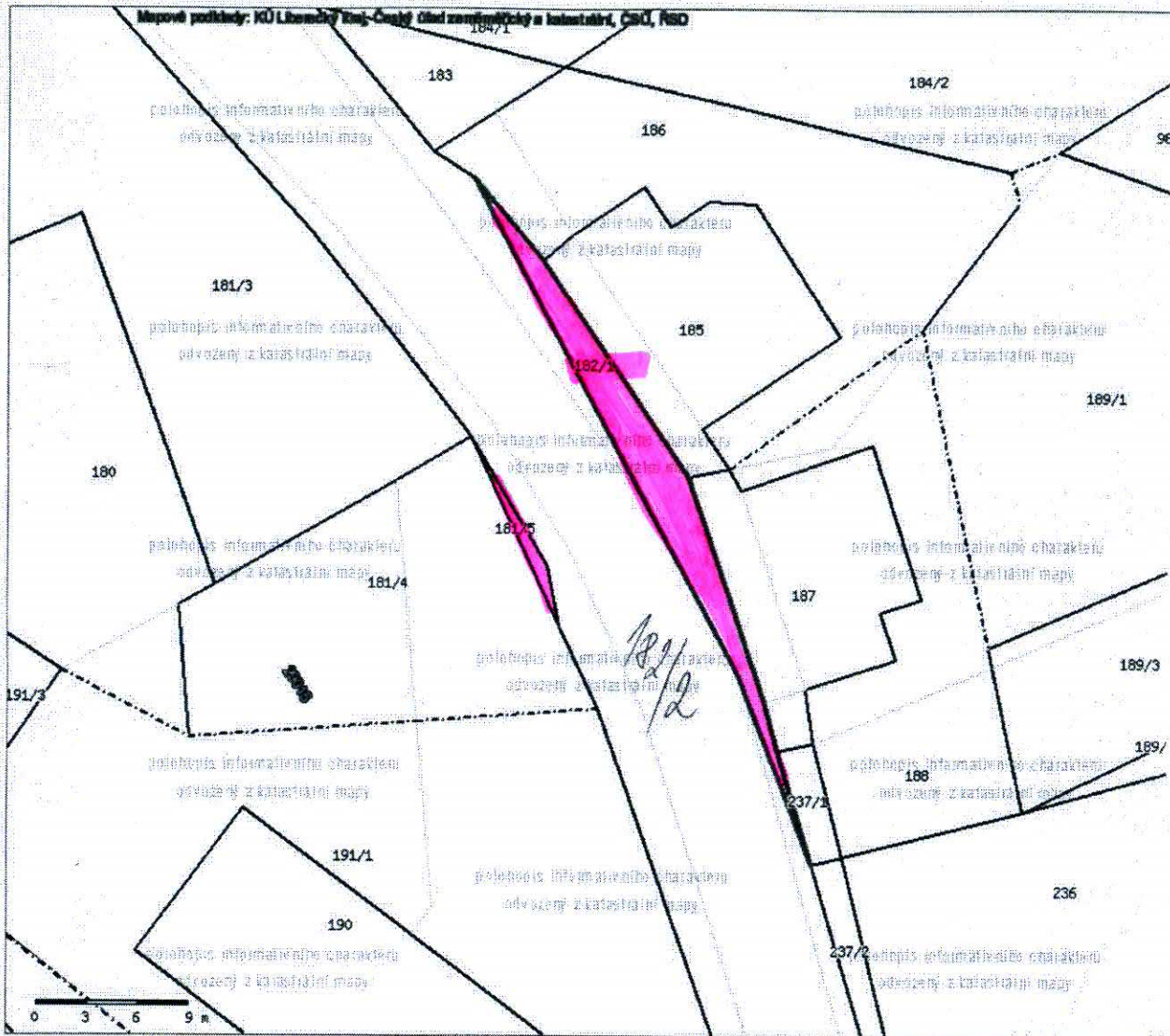
= ČÍSLO BODU ===Y ===== X ===== kód kvality === poznámka =====

121-193	675687.30	958859.95	4	roh plotu
121-276	675675.37	958870.74	7	soupek plotu

Dělit nebo scelovat pozemky lze jen na základě územního rozhodnutí, pokud podmínky pro ně nejsou stanoveny jiným rozhodnutím nebo opatřením.

<h3 style="margin: 0;">GEOMETRICKÝ PLÁN</h3> <p style="margin: 0;">pro rozdělení pozemku</p> <p style="margin: 0;">Zhotovil : Ing. Dana Havlíčková zeměměřičská kancelář Radčická 204, 460 14 Liberec XIV IČ : 88711935</p> <p style="margin: 0;">Číslo plánu : 394-47/2013</p> <p style="margin: 0;">Okres : Liberec</p> <p style="margin: 0;">Obec : Nové Město pod Smrkem</p> <p style="margin: 0;">Kat. území : Ludvíkov pod Smrkem</p> <p style="margin: 0;">Mapový list : DKM</p> <p style="margin: 0; font-size: small;">Kód způsobu určení výměr je určen podle § 77 odst. 2 vyhlášky č. 26/2007 Sb.</p> <p style="margin: 0; font-size: small;">Dosavadním vlastníkům pozemků byla poskytnuta možnost seznámit se v terénu s průběhem navrhovaných nových hranic, které byly označeny předepsaným způsobem :</p> <p style="margin: 0; text-align: center;">rohem plotu, sloupkem plotu</p>	<p style="font-size: small;">Náležitosti a přesnosti odpovídá právním předpisům.</p>  <div style="background-color: black; width: 100px; height: 100px; margin: 10px auto;"></div> <p style="font-size: small;">Geometrický plán ověřil úředně oprávněný zeměměřičský inženýr :</p> <div style="background-color: black; width: 100px; height: 15px; margin: 5px auto;"></div> <p style="margin: 0;">Dne 11. 6. 2013 Číslo 681/2013</p> <p style="font-size: small;">Úředně oprávněný zeměměřičský inženýr odpovídá za odbornou úroveň geometrického plánu, za dosažení předepsané přesnosti a za správnost a úplnost náležitostí podle právních předpisů.</p>	<p style="font-size: small;">Katastrální úřad, katastrální pracoviště souhlasí s očíslováním parcel.</p>  <div style="background-color: black; width: 100px; height: 100px; margin: 10px auto;"></div> <p style="font-size: small;">Souhlasí katastrální úřad :</p> <div style="background-color: black; width: 100px; height: 15px; margin: 5px auto;"></div> <p style="margin: 0;">Dne 18-06-2013 Číslo 133/2013</p> <p style="font-size: small;">Jeden výtisk geometrického plánu a předepsané přílohy jsou uloženy u katastrálního úřadu, katastrálního pracoviště.</p>
---	---	--





Parcely 1-1 z vybraných: 1

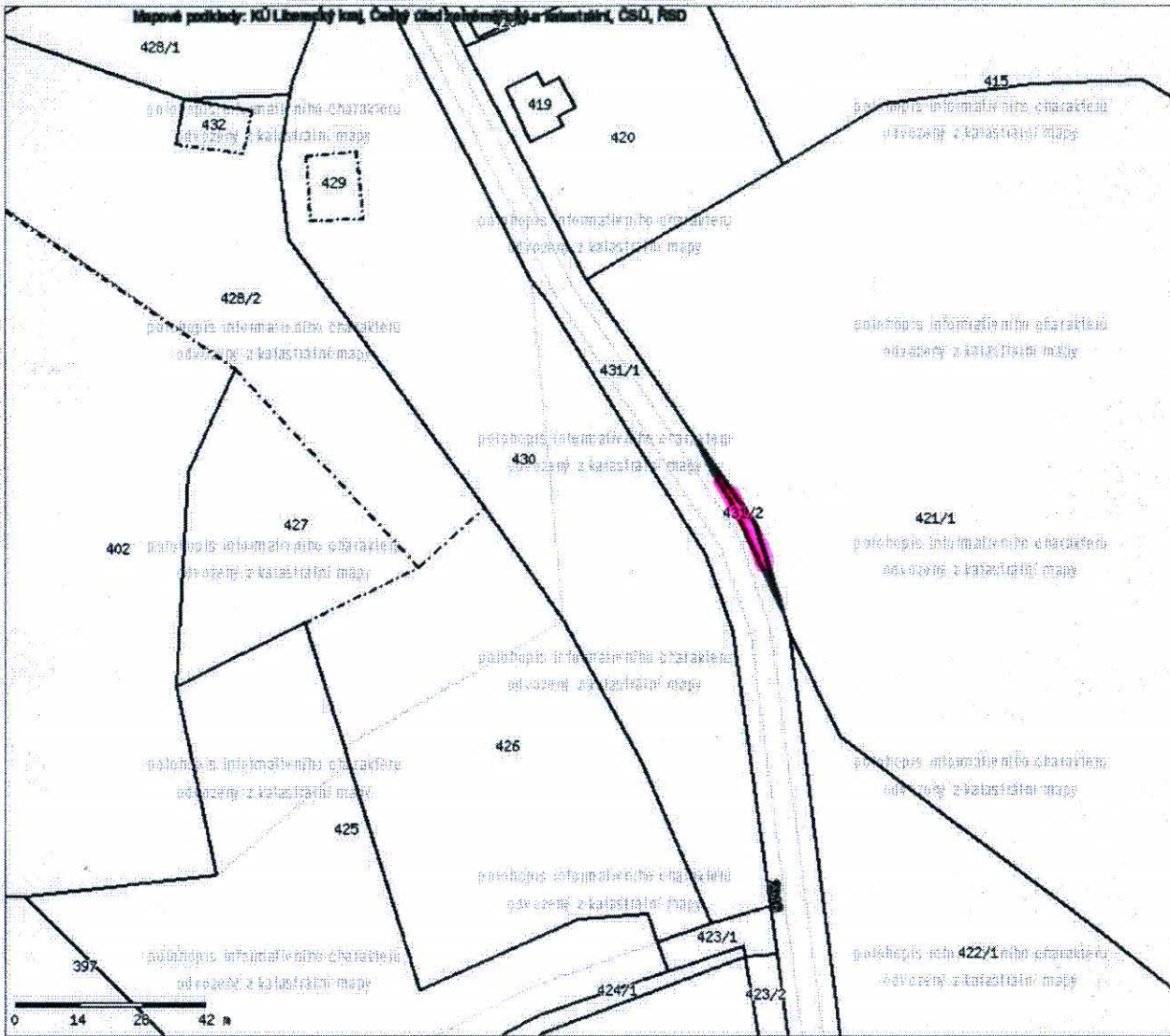
111/29015

Katastrální území	Parcelní číslo	Druh pozemku	Způsob využití	List vlastnictví	Výměra / m <sup>2</sup>	Ověřit vlastníka
Ludvíkov pod Smrkem	182/1	ostatní plocha	silnice	10001	64	ČÚZK

1/1 Město Nové Město pod Smrkem, Palackého 280, 46365 Nové Město pod Smrkem (Vlastnické právo)

VYKOUPIIT

ANO



111/2916

**Parcely 1-1 z vybraných: 1**

Katastrální území	Parcelní číslo	Druh pozemku	Způsob využití	List vlastnictví	Výměra / m <sup>2</sup>	Ověřit vlastníka
	Hajniště pod Smrkem	431/2	ostatní plocha	silnice	10001	58 ČÚZK

1/1 Město Nové Město pod Smrkem, Palackého 280, 46365 Nové Město pod Smrkem (Vlastnické právo)

VYKOUPIIT

ANO