

VÝKAZ DOSAVADNÍHO A NOVÉHO STAVU ÚDAJŮ KATASTRU NEMOVITOSTÍ





Dosavadní stav				Nový stav														
Výměra parcely		Druh pozemku	Označení pozemku	Výměra parcely		Druh pozemku	Typ stavby	Způsob využití	Způsob využití	Způsob využití	Způsob využití	Porovnání se stavem evidence právních vztahů						
parc. číslem	ha	m ²	Způsob využití	parc. číslem	ha	m ²	Způsob využití	Způsob využití	Způsob využití	Způsob využití	Způsob využití	Díl přechází z pozemku označeného v katastru nemovitostí		Číslo listu vlastnictví	Výměra dílu		Označení dílu	
												katastru nemovitostí	dřívejší poz. evidenci		ha	m ²		
645/1	*1)	23 33	ostat. pl. silnice	645/1	11	39	ostat. pl. silnice					2	645/1		10001	11	39	
				645/5	2	99	ostat. pl. silnice					2	645/1		10001		2 99	
				645/6	8	82	ostat. pl. silnice					2	645/1		10001		8 82	
		23 33				23 20												

*1) Změna výměry -13 m2 podle §29 odst.1 písm. c) vyhlášky č.26/2007 u parcely č.645/1

Seznam souřadnic (S - JTSK)

Číslo bodu	Souřadnice pro zápis do KN			Kód kv.	Poznámka
	Y	X			
67-181	682797.88	983733.58	3		železná trubka
67-995	682854.61	983660.88	3		železná trubka
67-1004	682835.87	983690.12	3		dřevěný kolík
67-1008	682792.87	983722.96	3		ocelový hřeb
68-89	682757.87	983732.06	3		ocelový hřeb
1	682796.81	983731.34	3		ocelový hřeb
2	682803.82	983728.40	3		ocelový hřeb
3	682810.26	983725.18	3		železná trubka
4	682819.05	983720.15	3		ocelový hřeb
5	682827.95	983714.15	3		ocelový hřeb
6	682835.23	983706.62	3		ocelový hřeb
7	682839.97	983700.09	3		železný I-profil
8	682844.71	983692.53	3		železný I-profil
9	682849.04	983684.89	3		železný I-profil
10	682851.62	983679.53	3		železný I-profil
11	682853.44	983673.91	3		železný I-profil
12	682854.81	983666.11	3		železný I-profil
13	682854.50	983661.05	3		železná trubka

Dělit nebo scelovat pozemky lze jen na základě územního rozhodnutí, pokud podmínky pro ně nejsou stanoveny jiným rozhodnutím nebo opatřením.

<p>GEOMETRICKÝ PLÁN pro rozdělení pozemku</p> <p>Vyhotovil: GEOMETRICKÉ PLÁNY v.o.s. Podhorská 348/54, 466 01, Jablonec nad Nisou</p> <p>Číslo plánu: 1387 - 649/2013</p> <p>Okres: Jablonec nad Nisou</p> <p>Obec: Rychnov u Jablonce nad Nisou</p> <p>Katastrální území: Rychnov u Jablonce nad Nisou</p> <p>Mapový list: Turnov 3-1/4</p> <p>Kód způsobu určení výměr je určen podle §77 odst. 2 vyhlášky č. 26/2007 Sb.</p> <p>Dosavadním vlastníkům pozemků byla poskytnuta možnost seznámit se v terénu s průběhem navrhovaných nových hranic, které byly označeny předepsaným způsobem:</p> <p>viz. seznam souřadnic</p>	<p>Náležitosti a přesnosti odpovídá právním předpisům.</p> 	<p>Katastrální úřad, katastrální pracoviště souhlasí s očíslováním parcel.</p> 
	<p>Geometrický plán ověřil úředně oprávněný zeměměřický inženýr:</p> 	<p>Souhlas katastrálního úřadu, k</p> 
<p>Dne 26.6.2013 Číslo 660/2013</p> <p>Úředně oprávněný zeměměřický inženýr odpovídá za odbornou úroveň geometrického plánu, za dosažení předepsané přesnosti a za správnost a úplnost náležitostí podle právních předpisů.</p>	<p>Dne - 2 - 07 - 2013 číslo 600/13</p> <p>Jeden vprvopis geometrického plánu a předepsané přílohy jsou uloženy u katastrálního úřadu, katastrálního pracoviště</p>	

