





VÝKAZ DOSAVADNÍHO A NOVÉHO STAVU ÚDAJŮ KATASTRU NEMOVITOSTÍ															
Dosavadní stav				Nový stav											
Označení pozemku parc. číslem	Výměra parcely		Druh pozemku Způsob využití	Označení pozemku parc. číslem	Výměra parcely		Druh pozemku Způsob využití	Typ stavby Způsob využití	Způsob určení výměr	Porovnání se stavem evidence právních vztahů					
	ha	m ²			ha	m ²				Díl přechází z pozemku označeného v		Číslo listu vlastnictví	Výměra dílu		Označení dílu
										katastru nemovitostí	dřívější poz. evidenci		ha	m ²	
513/8		73	travní p.	513/8	45	ostat. pl. ostat. komunikace			2	513/8		349		45	
				513/15	28	travní p.				513/8		349		28	
513/9	4	14	travní p.	513/9	30	ostat. pl. ostat. komunikace			2	513/9		349	3	50	
				513/14	64	travní p.				513/9		349		64	
514/1	10	78	ostat. pl. jiná pl.	514/1	35	ostat. pl. jiná pl.			2	514/1	350		5	35	
				514/4	43	ostat. pl. jiná pl.				514/1	350		5	43	
595/1	1	49	ostat. pl. ostat. komunikace	595/1	14	ostat. pl. ostat. komunikace			2	595/1	1		1	14	
				595/14	35	ostat. pl. ostat. komunikace				595/1	1			35	
596/1	4	31	ostat. pl. ostat. komunikace	596/1	42	ostat. pl. ostat. komunikace			2	596/1		349	1	42	
				596/4	89	ostat. pl. ostat. komunikace				596/1		349	2	89	
	21	45			21	45									

Výkaz údajů o bonitovaných půdně ekologických jednotkách (BPEJ) k parcelám nového stavu											
Parcelní číslo podle		Kód BPEJ	Výměra		BPEJ na dílu parcely	Parcelní číslo podle		Kód BPEJ	Výměra		BPEJ na dílu parcely
katastru nemovitostí	zjednodušené evidence		ha	m ²		katastru nemovitostí	zjednodušené evidence		ha	m ²	
513/14		74710		64	513/9						
513/15		74710		28	513/8						

Dělit nebo scelovat pozemky lze jen na základě územního rozhodnutí, pokud podmínky pro ně nejsou stanoveny jiným rozhodnutím nebo opatřením.

<h2>GEOMETRICKÝ PLÁN</h2> <p>pro rozdělení pozemku</p> <p>Vyhotovil: GEOMETRICKÉ PLÁNY v.o.s. Rumjancevova 3 460 01 Liberec tel./fax: 482 710 141</p> <p>Číslo plánu: 713-42/2013</p> <p>Okres: Česká Lípa</p> <p>Obec: Okrouhlá</p> <p>Katastrální území: Okrouhlá u Nového Boru</p> <p>Mapový list: DKM</p> <p>Kód způsobu určení výměr je určen podle §77 odst. 2 vyhlášky č. 26/2007 Sb.</p> <p>Dosavadním vlastníkům pozemků byla poskytnuta možnost seznámit se v terénu s průběhem navrhovaných nových hranic, které byly označeny předepsaným způsobem:</p> <p>znaky z plastu, hřeby, kam, sloupkem, obrubníky</p>	<p>Náležitosti a přesnost odpovídá právním předpisům.</p>  <p>Geometrický plán ověřil úředně oprávněný zeměměřický inženýr:</p>  <p>Dne 26.4.2013 Číslo 94/2013</p> <p>Úředně oprávněný zeměměřický inženýr odpovídá za odbornou úroveň geometrického plánu, za dosažení předepsané přesnosti a za správnost a úplnost náležitostí podle právních předpisů.</p>	<p>Katastrální úřad, katastrální pracoviště souhlasí s očíslováním parcel.</p>  <p>Souhlas katastrálního úřadu, katastrálního pracoviště potvrdil:</p>  <p>Dne 16.05.2013 Číslo 605/2013</p> <p>Jeden výtisk geometrického plánu a předepsané přílohy jsou uloženy u katastrálního úřadu, katastrálního pracoviště.</p>
--	---	---

