
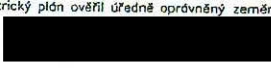




VÝKAZ DOSAVADNÍHO A NOVÉHO STAVU ÚDAJŮ KATASTRU NEMOVITOSTÍ

| Dosavadní stav | | | | Nový stav | | | | | | | | | | | |
|-------------------------------|----------------|----------------|--------------------------------|-------------------------------|----------------|----------------|--------------------------------|----------------|---------------------|--|------------------------|-------------------------|----------------|----|---------------|
| Označení pozemku parc. číslem | Výměra parcely | | Druh pozemku Způsob využití | Označení pozemku parc. číslem | Výměra parcely | | Druh pozemku Způsob využití | Typ stavby | Způsob určení výměr | Porovnání se stavem evidence právních vztahů | | | | | |
| | ha | m ² | | | ha | m ² | Způsob využití | Způsob využití | | Díl přechází z pozemku označeného v katastru nemovitostí | dřívejší poz. evidenci | číslo listu vlastnictví | Výměra parcely | | Označení dílu |
| | | | | | | | | | | | | ha | m ² | | |
| 1740 | 58 | 83 | ostat.pl. silnice | 1740/1 | 57 | 71 | ostat.pl. silnice | | 2 | 1740 | | 120 | 57 | 71 | |
| | | | | 1740/9 | 1 | 11 | ostat.pl. ostat.komunikace | | 2 | 1740 | | 120 | 1 | 11 | |
| *1) | 58 | 83 | | | 58 | 82 | | | | | | | | | |

*1) rozdíl v součtu výměr v důsledku zaokrouhlení číselně určených výměr podle přílohy 14.6.a. vyhlášky č. 26/2007 Sb.

Dělit nebo scelovat pozemky lze jen na základě územního rozhodnutí, pokud podmínky pro ně nejsou stanoveny jiným rozhodnutím nebo opatřením.

| | | |
|---|--|---|
| <h2 style="text-align: center;">GEOMETRICKÝ PLÁN</h2> <p style="text-align: center;">pro rozdělení pozemku</p> <p>Vyhotovil: GEODET CZ s.r.o. Svojsíkova 849/7, 46001 Liberec 1</p> <p>Číslo plánu: 1175-52/2013</p> <p>Okres: Liberec</p> <p>Obec: Český Dub</p> <p>Katastrální území: Český Dub</p> <p>Mapový list: DKM</p> <p>Kód způsobu určení výměr: je určen podle § 77 odst. 2 vyhlášky č. 26/2007 Sb.</p> <p>Dosavadním vlastníkům pozemků byla poskytnuta možnost seznámit se v terénu s průběhem navrhovaných nových hranic, které byly označeny předepsaným způsobem:</p> <p style="text-align: center;">obrubou</p> | <p>Náležitostmi a přesností odpovídá právním předpisům.</p> <div style="text-align: center;">  </div> <p>Geometrický plán ověřil úředně oprávněný zeměměřický inženýr:</p> <div style="text-align: center;">  </div> <p>Dne 08-03-2013 Číslo 54/2013</p> <p>Úředně oprávněný zeměměřický inženýr odpovídá za odbornou úroveň geometrického plánu, za dosažení předepsané přesnosti a za správnost a úplnost nálezitostí podle právních předpisů.</p> | <p>Katastrální úřad, katastrální pracoviště souhlasí s očíslováním parcel.</p> <div style="text-align: center;">  </div> <p>Souhlas katastrálního úřadu, katastrálního pracoviště potvrdil:</p> <div style="text-align: center;">  </div> <p>Dne 18-03-2013 Číslo 348/2013</p> <p>Jeden vpravo geometrického plánu a předepsané přílohy jsou uloženy u katastrálního úřadu, katastrálního pracoviště.</p> |
|---|--|---|

