







VÝKAZ DOSAVADNÍHO A NOVÉHO STAVU ÚDAJŮ KATASTRU NEMOVITOSTÍ															
Dosavadní stav					Nový stav										
Označení pozemku parc. číslem	Výměra parcely		Druh pozemku	Označení pozemku parc. číslem	Výměra parcely		Druh pozemku	Typ stavby	Způsob využití	Zpús. určení výměr	Porovnání se stavem evidence právních vztahů				
	ha	m ²			Způsob využití	ha					m ²	Způsob využití	Díl přechází z pozemku označeného v katastru nemovitostí	dřívější poz. evidenci	Číslo listu vlastnictví
												ha	m ²		
150/5	*1)	14	09	zahrada	150/5	13	28	zahrada		2					
					150/7		80	zahrada		2	150/5		1		80
		14	09			14	08								

*1) Rozdíl v součtu výměr v důsledku zaokrouhlení číselně určených výměr podle § 77 odst. 4 vyhlášky č. 26/2007 v platném znění

Dělit nebo sčelovat pozemky lze jen na základě územního rozhodnutí, pokud podmínky pro ně nejsou stanoveny jiným rozhodnutím nebo opatřením.

<h2>GEOMETRICKÝ PLÁN</h2> <p>pro rozdělení pozemku</p>	Náležitostmi a přesností odpovídá právním předpisům.	Katastrální úřad, katastrální pracoviště souhlasí s očíslováním parcel.
	 	 
Vyhotovil: <i>Pavla Zelinková</i> Na Vyhliďce 214 Horní Police	Geom. plán sverit úředně oprávněný zeměměřický inženýr 	Souhlas katastrálního úřadu, katastrálního pracoviště potvrdil: 
Číslo plánu: 2096-63/2013 Okres: Česká Lípa Obec: Nový Bor Katastrální území: Arnultovice u Nového Boru Mapový list: DKM Kod způsobu určení výměr je určen podle § 77 odst. 2 vyhlášky č. 26/2007 Sb. Dosavadním vlastníkem pozemků byla poskytnuta možnost seznámit se v terénu s průběhem navrhovaných nových hranic, které byly označeny predepsaným způsobem: <i>plastovými hraničními znaky</i>	Dne 20.8.2013 Číslo 160/2013 Úředně oprávněný zeměměřický inženýr odpovídá za odbornou úroveň geometrického plánu, za dosažení předepsané přesnosti a za správnost a úplnost nálezů podle právních předpisů.	Dne 2.6.08.2013 Číslo 985/2013 Jeden vpravo geometrického plánu a predepsané přílohy jsou uloženy u katastrálního úřadu, katastrálního pracoviště.

v.
807

149/2

149/1

132

Q
150/1

Q
150/7

25.16

Q
150/5

Q
150/6

II
138/1

Seznam souřadnic (S-JTSK)
 Číslo bodu: Souřadnice pro zápis do KN

	Y	X	Kód kv.	Poznámka
1	723486.81	969574.37	3	plastový hraniční znak
2	723466.71	969589.53	3	plastový hraniční znak

VÝKAZ DOSAVADNÍHO A NOVÉHO STAVU ÚDAJŮ KATASTRU NEMOVITOSTÍ														
Dosavadní stav					Nový stav									
Označení pozemku parc. číslem	Výměra parcely		Druh pozemku Způsob využití	Označení pozemku parc. číslem	Výměra parcely		Druh pozemku Způsob využití	Typ stavby Způsob využití	Způsob určení výměr	Porovnání se stavem evidence právních vztahů				
	ha	m ²			ha	m ²				Díl přechází z pozemku označeného v katastru nemovitostí	Číslo listu vlastnictví	Výměra dílu		Označení dílu
											ha	m ²		
2367/12	*1)	46	92	orná půda	2367/12	8	62	orná půda		2	2367/12	1	8	62
					2367/13	34	52	orná půda		2	2367/12	1	34	52
					2367/14	3	79	orná půda		2	2367/12	1	3	79
		46	92			46	93							

*1) Rozdíl v součtu výměr v důsledku zaokrouhlení číselně určených výměr podle § 77 odst. 4 vyhlášky č. 26/2007 v platném znění!

Výkaz údajů o bonitovaných půdně ekologických jednotkách (BPEJ) k parcelám nového stavu											
Parcelní číslo podle katastru nemovitostí		Kód BPEJ	Výměra		BPEJ na dílu parcely	Parcelní číslo podle katastru nemovitostí		Kód BPEJ	Výměra		BPEJ na dílu parcely
	zjednodušené evidence		ha	m ²		ha	m ²		ha	m ²	
2367/12		74710	8	62							
2367/13		77101	8	05							
		74710	26	47							
2367/14		77101		21							
		74710	3	58							

Dělit nebo scelovat pozemky lze jen na základě územního rozhodnutí, pokud podmínky pro ně nejsou stanoveny jiným rozhodnutím nebo opatřením.

<h2>GEOMETRICKÝ PLÁN</h2> <p>pro rozdělení pozemku</p> <p>Vyhotovil: <i>Pavčina Zelinková</i> Na Vyhliďce 214 Horní Police</p> <p>Číslo plánu: 2093-62/2013</p> <p>Okres: Česká Lipa</p> <p>Obec: Nový Bor</p> <p>Katastrální území: Nový Bor</p> <p>Mapový list: DKM</p> <p>Kód způsobu určení výměr je určen podle § 77 odst. 2 vyhlášky č. 26/2007 Sb.</p> <p>Dosavadním vlastníkům pozemků byla poskytnuta možnost seznámit se v terénu s průběhem navrhovaných nových hranic, které byly označeny předepsaným způsobem:</p> <p style="text-align: center;"><i>plastovými hraničními znaky</i></p>	<p>Náležitosti a přesnosti odpovídá právním předpisům.</p> <p style="text-align: center;">Ing. Vladimír SVÍTEK 89 193 v izobalu 513, odst. 1 písm. a) z.č. 26/2007 Sb.</p>	<p>Katastrální úřad, katastrální pracoviště souhlasí s očíslováním parcel.</p>
	<p>Geometrický plán ověřil úředně oprávněný zeměměřický inženýr:</p>	<p>Souhlas katastrálního úřadu, katastrálního pracoviště potvrdil:</p>
	<p>Dne 15.8.2013 Číslo 153/2013</p>	<p>Dne 23. 08. 2013 Číslo 971/2013</p>
	<p>Úředně oprávněný zeměměřický inženýr odpovídá za odbornou úroveň geometrického plánu, za dosažení předepsané přesnosti a za správnost a úplnost náležitostí podle právních předpisů.</p>	<p>Jeden výtisk geometrického plánu s předepsané přílohy jsou uloženy u katastrálního úřadu, katastrálního pracoviště.</p>

Seznam souřadnic (S-JTSK)
Číslo bodu Souřadnice pro zápis do KN

	Y	X	Kod kv.	Poznámka
177-389	723796.05	970498.20	3	kolík
177-390	723761.80	970525.20	3	kolík
177-391	723843.56	970534.03	3	kolík
177-392	723855.06	970532.56	3	kolík
177-423	723892.68	970506.77	3	kolík
1328-3	723871.26	970481.11	3	kolík
1	723860.97	970483.45	3	plastový hraniční znak
2	723889.89	970508.68	3	plastový hraniční znak
3	723810.65	970494.88	3	plastový hraniční znak
4	723775.24	970526.65	3	plastový hraniční znak

