



VÝKAZ DOSAVADNÍHO A NOVÉHO STAVU ÚDAJŮ KATASTRU NEMOVITOSTÍ															
Dosavadní stav				Nový stav											
Označení ozemní č. číslem	Výměra parcely		Druh pozemku Způsob využití	Označení pozemku parc. číslem	Výměra parcely		Druh pozemku Způsob využití	Typ stavby Způsob využití	Způs. určení výměri	Porovnání se stavem evidence právních vztahů					
	ha	m ²			ha	m ²				Díl přechází z pozemku označeného v katastru nemovitostí	dřívější poz. evidenci	Číslo listu vlastnictví	Výměra dílu		Označení dílu
		ha	m ²			ha	m ²			ha	m ²				
2769/1	57	35	ostat. pl. silnice	2769/1	55	62	ostat. pl. silnice		0						
				2769/8			24	ostat. pl. jiná plocha		0	2769/1	984		24	
				2769/9			26	ostat. pl. jiná plocha		0	2769/1	984		26	
				2769/11			17	ostat. pl. jiná plocha		0	2769/1	984		17	
				2769/12			5	ostat. pl. jiná plocha		0	2769/1	984		5	
				2769/13			92	ostat. pl. jiná plocha		0	2769/1	984		92	
				2769/14			9	ostat. pl. jiná plocha		0	2769/1	984		9	
				2769/15			26	ostat. pl. jiná plocha		0	2769/7	984		26	
769/6	1	68	ostat. pl. jiná plocha	2769/6	1	62	ostat. pl. jiná plocha		0						
				2769/10		6	ostat. pl. jiná plocha		0	2769/6	1		6		
769/7	24	27	ostat. pl. silnice	2769/7	24	01	ostat. pl. silnice		0						
				2769/15		26	ostat. pl. jiná plocha		0	2769/7	984		26		
	83	30			83	30									

GEOMETRICKÝ PLÁN pd rozlišení pozemku	Geometrický plán ověřil úředně oprávněný zeměměřičský inženýr:		Stájnopis ověřil úředně oprávněný zeměměřičský inženýr:		
	Jméno, příjmení: [redacted]		Jméno, příjmení: [redacted]		
	Číslo položky seznamu úředně oprávněných zeměměřičských inženýrů: 508/1995		Číslo položky seznamu úředně oprávněných zeměměřičských inženýrů:		
	Dne: 10 června 2014 Číslo: 66/2014		Dne: Číslo:		
Náležitosti a přesnost odpovídá právní předpisům.		Tento stájnopis odpovídá geometrickému plánu v elektronické podobě uloženému v dokumentaci katastrálního úřadu.			
Vyhovitel: Jan Zelinka Na Vyhliče 214 Horní Polce		Katastrální úřad s publikací a odlišováním parcel.  18. 06. 2014 3		Ověření stájnopisu geometrického plánu v listinné podobě. 	
Číslo plánu: 951-37/2014 Okres: Česká Lípa Obec: Dubá Kat. území: Dubá Mapový list: VS IV-9-8		Dosevídáním vlastnickým pozemků byla poskytnuta možnost seznámit se v lebně s průběhem navrhovaných nových hranic, které byly označeny předepsaným způsobem.			

část 1

Seznam souřadnic (S-JTSK)

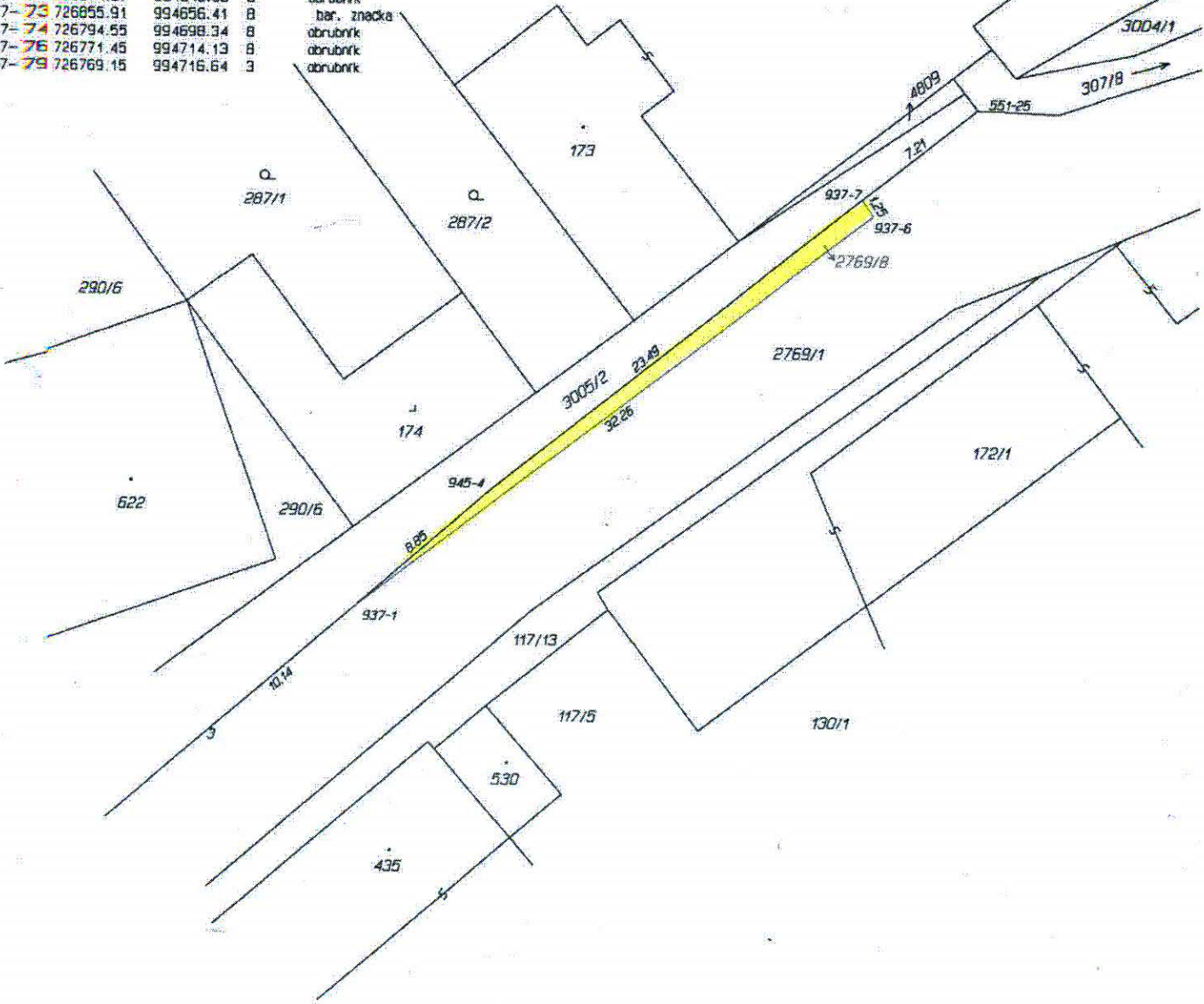
Číslo bodu Souřadnice pro zápis do KN

Y	X	Kód kv.	Poznámka
551-1	727206.54	994427.15	3 roh sklepa
551-2	727222.27	994424.70	3 obrubník
79-7	727183.50	994422.05	8 hranicní znak
79-7	727171.45	994423.50	8 bar. značka
79-7	727166.01	994425.17	8 bar. značka
79-7	727153.55	994434.98	8 hranicní znak
80-7	726759.25	994722.47	3 bar. značka
807-1	726533.43	994828.57	3 bar. značka
807-1	726529.60	994832.26	3 bar. značka
807-1	726549.07	994825.24	3 bar. značka
93-7	727252.85	994445.67	8 obrubník
93-7	727227.32	994430.01	3 obrubník
93-7	727228.05	994428.95	8 obrubník
937-2	727179.74	994415.20	8 obrubník
937-2	727176.51	994415.57	3 obrubník
937-2	727166.93	994418.17	8 obrubník
937-2	727161.32	994420.34	8 bar. značka
937-3	727152.52	994432.96	3 obrubník
937-3	727156.27	994429.51	3 obrubník
937-3	727161.84	994427.85	3 obrubník
937-3	727175.47	994423.02	3 obrubník
937-3	727179.39	994422.26	3 obrubník
937-3	727186.34	994421.46	3 obrubník
937-3	727191.33	994421.56	3 obrubník
937-3	727195.28	994422.04	3 obrubník
937-3	727203.26	994424.12	3 obrubník
937-3	727207.06	994425.51	3 obrubník
937-71	726873.20	994646.49	3 obrubník
937-72	726874.57	994645.06	3 obrubník
937-73	726855.91	994656.41	8 bar. značka
937-74	726794.55	994698.34	8 obrubník
937-76	726771.45	994714.13	8 obrubník
937-79	726769.15	994715.64	3 obrubník

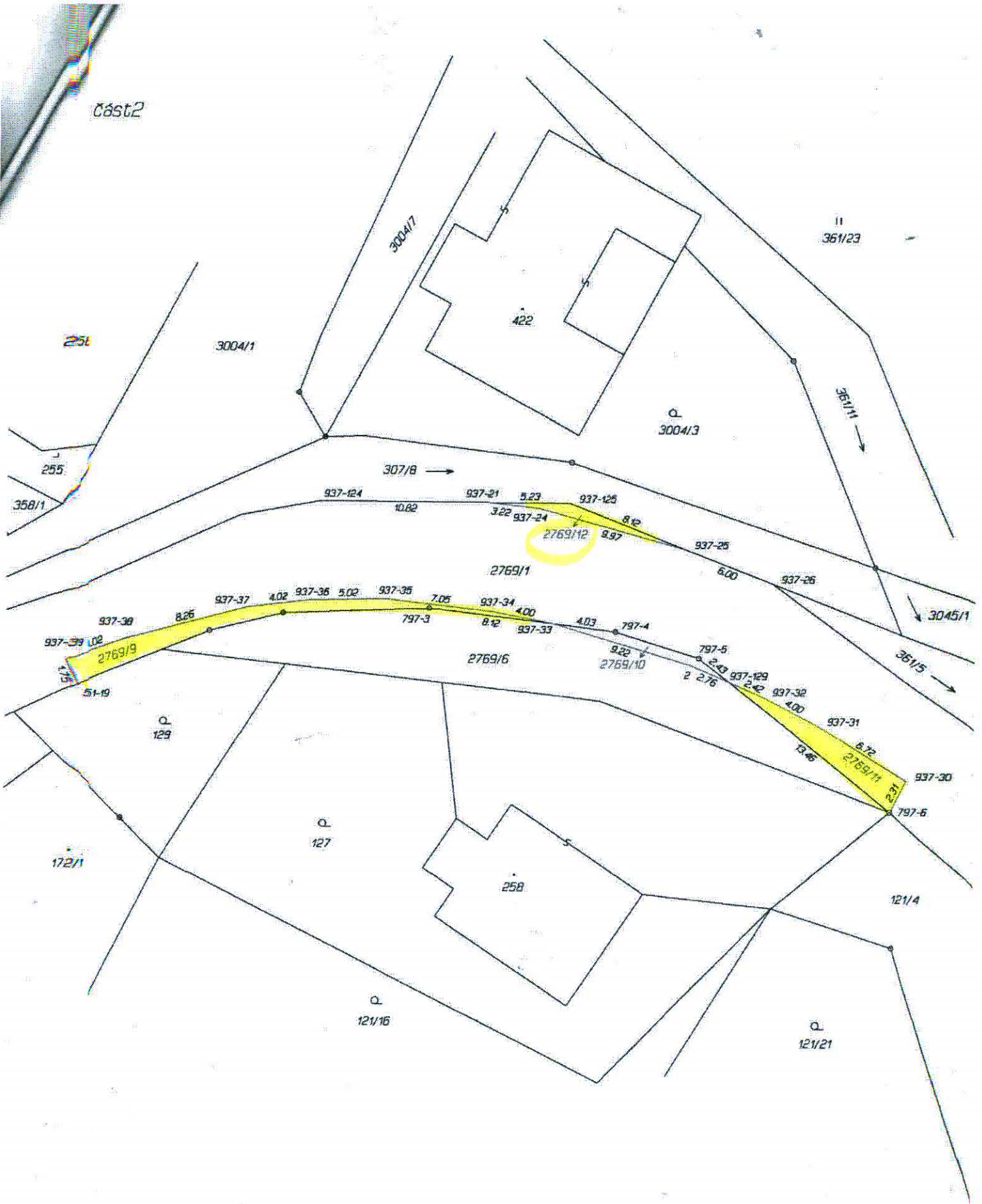
Seznam souřadnic (S-JTSK)

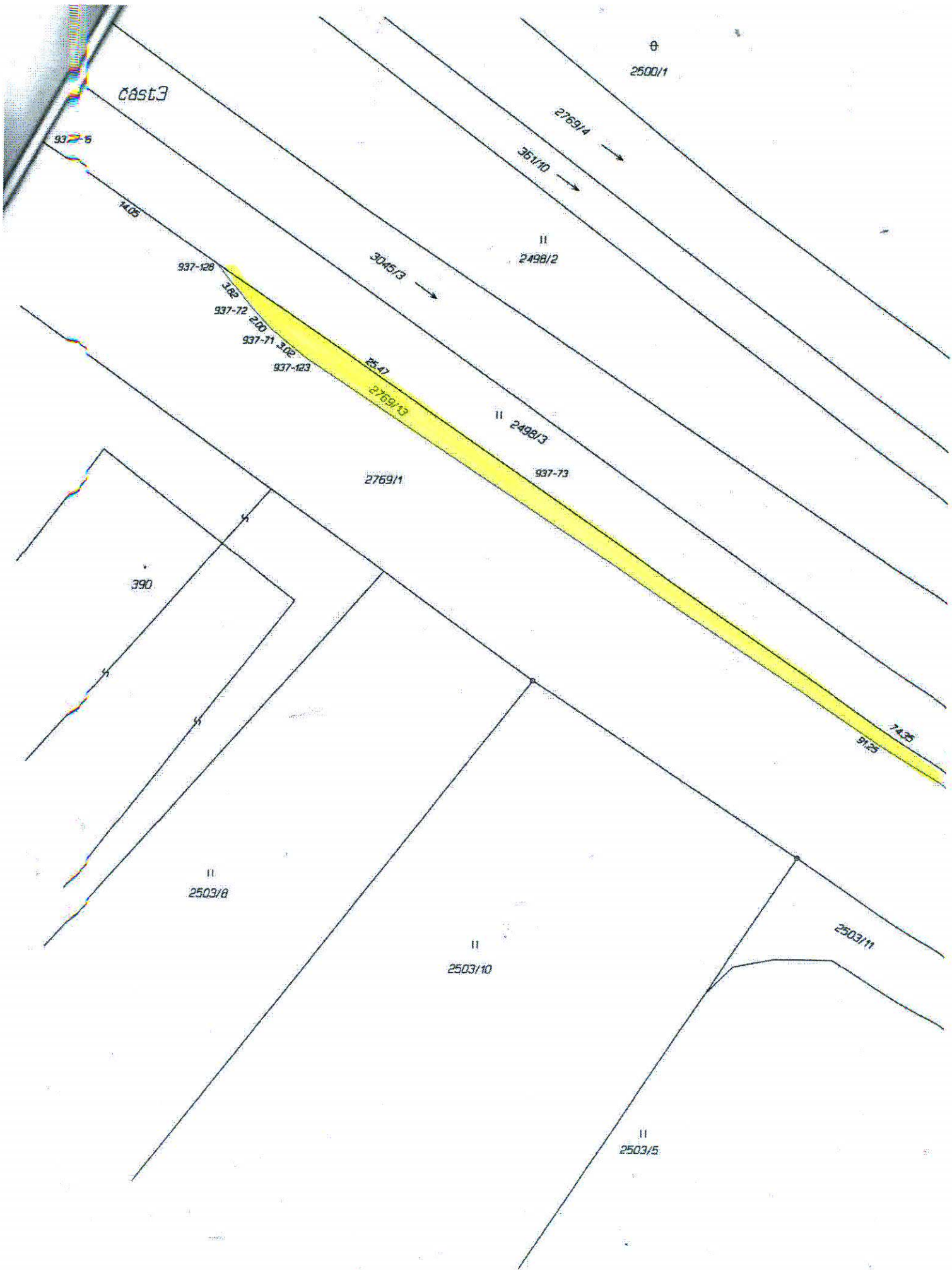
Číslo bodu Souřadnice pro zápis do KN

Y	X	Kód kv.	Poznámka
937-80	726767.69	994718.03	3 obrubník
937-82	726764.04	994720.45	3 obrubník
937-83	726761.98	994720.61	8 obrubník
937-123	726870.87	994648.38	3 obrubník
937-124	727190.59	994415.11	8 bar. značka
937-125	727174.48	994415.24	8 bar. značka
937-126	726808.52	994634.13	8 bar. značka
937-128	726876.91	994642.06	8 obrubník
937-129	727164.09	994426.68	8 obrubník
945-4	727246.17	994443.82	8 bar. značka
946-1	726552.99	994825.75	3 obrubník
946-2	726548.61	994825.92	3 obrubník
946-3	726533.34	994829.31	3 obrubník
946-4	726536.28	994828.55	3 obrubník
946-5	726541.81	994826.69	3 obrubník
946-6	726532.74	994829.23	3 obrubník
946-7	726554.94	994824.84	8 bar. značka
1	726557.65	994824.66	8 obrubník
2	727166.59	994425.61	3 obrubník
3	727260.51	994456.38	8 bar. značka



část 2





cast3

2500/1

2769/4

351/10

2498/2

3045/3

937-126

3182

937-72 200

937-71 302

937-123

2769/1

2498/3

937-73

25-17

2769/13

390

2503/8

2503/10

2503/11

2503/5

1425

9125

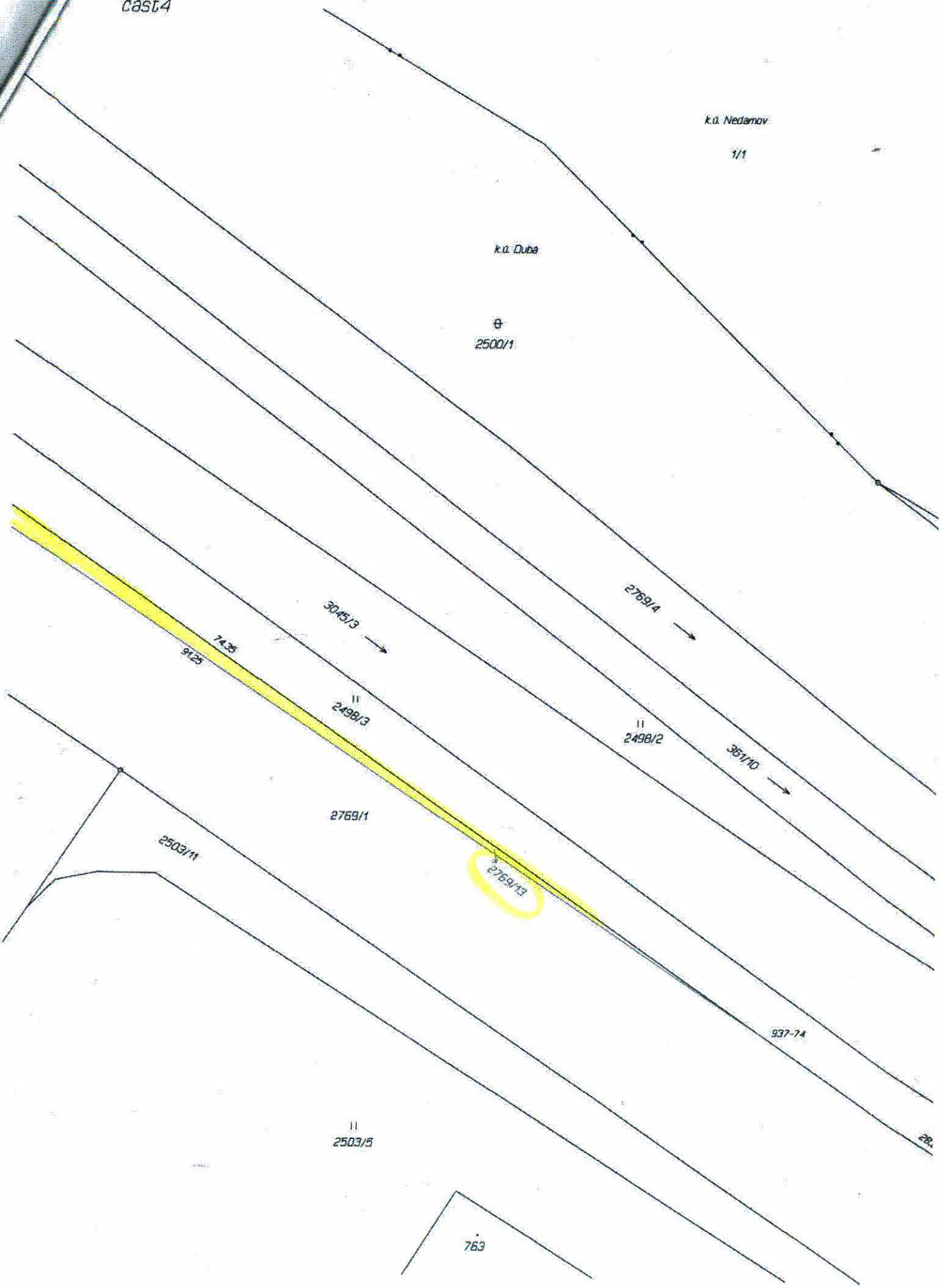
čast 4

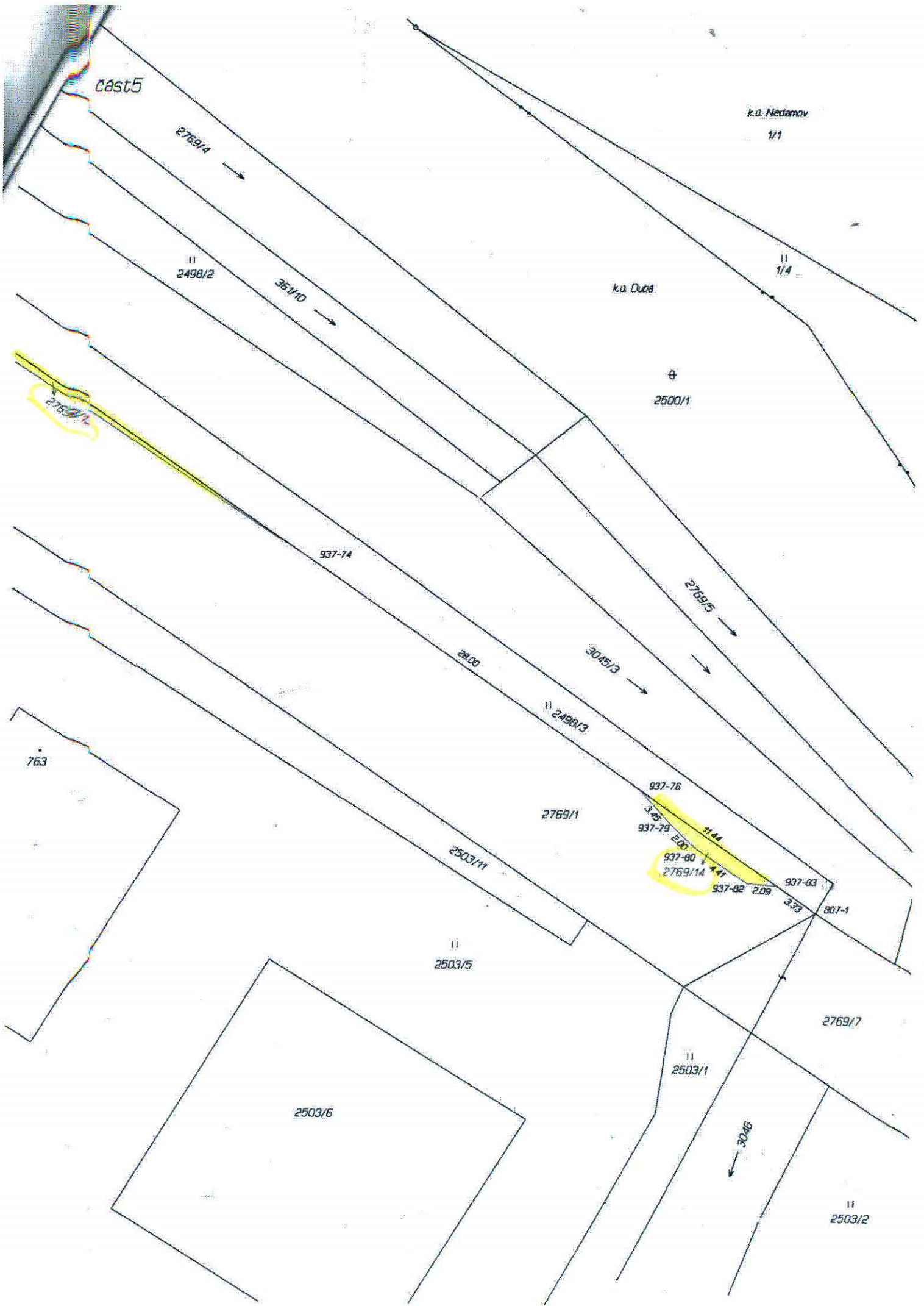
k.ú. Nedanov

1/1

k.ú. Dubá

⊕
2500/1





cast5

k.o. Nedanov

1/1

2769/4

|| 2498/2

351/10

|| 1/4

k.o. Duba

⊕

2500/1

937-74

2800

3045/3

2769/5

2769/1

|| 2498/3

937-76

3.49

937-79

2.00

937-80

2769/14

937-82

2.09

937-83

3.33

807-1

763

||

2503/5

2503/6

||

2503/1

3046

2769/7

||

2503/2

cast 6

21/4

1365/2

190

4/1

Q
2143

2767/3

k.d. Nedanov

II
35/1

Q
35/2

35/3

1371

2642

2767/1

1385

35/4

276

1

946-7 5.86

807-1652

2769/15

Q
1371

1378

⊕
36

276

946-1 4.36

946-2 5.62

946-3 5.87

946-4

946-5 3.00

946-6 4.38

807-1626

946-3 0.65

946-6

807-1627

⊕
36

1362/3

1380

2769/7
k.d. Duba

2645

1354/1

5

2

II
28/2

II
1364/2

Q
30/1