





Dělit nebo scelovat pozemky lze jen na základě územního rozhodnutí, pokud podmínky pro ně nejsou stanoveny jiným rozhodnutím nebo opatřením.

<p>GEOMETRICKÝ PLÁN pro rozdělení pozemku, vymezení rozsahu věcného břemene k části pozemku</p>	<p>Náležitosti a přesnosti odpovídá právním předpisům.</p>	<p>Katastrální úřad, katastrální pracoviště souhlasí s očíslováním parcel.</p>
<p>Vyhotovil: GEOMETRICKÉ PLÁNY v.o.s. U Potoka 1482, 46401 Frýdlant tel./fax 482 312 204</p>		
<p>Číslo plánu: 379-1363/2011</p>	<p>Geometrický plán ověřil úředně oprávněný zeměměřický inženýr:</p>	<p>Souhlas katastrálního úřadu, katastrálního pracoviště potvrzil:</p>
<p>Okres: Liberec</p>		
<p>Obec: Nové Město pod Smrkem</p>	<p>Dne 11.6.2012 Číslo 1195/2012</p>	<p>Dne 09-07-2012 Číslo 185/2012</p>
<p>Katastrální území: Ludvíkov pod Smrkem</p>	<p>Úředně oprávněný zeměměřický inženýr odpovídá za odbornou úroveň geometrického plánu, za dosažení předepsané přesnosti a za správnost a úplnost náležitostí podle právních předpisů.</p>	<p>Jeden vpravo geometrického plánu a předepsané přílohy jsou uloženy u katastrálního úřadu, katastrálního pracoviště.</p>
<p>Mapový list: DKM</p>		
<p>Kód způsobu určení výměr je určen podle §77 odst. 2 vyhlášky č. 26/2007 Sb.</p>		
<p>Dosavadním vlistníkům pozemků byla poskytnuta možnost seznámit se v terénu s průběhem navrhovaných nových hranic, které byly označeny předepsaným způsobem:</p>		

VÝKAZ DOSAVADNÍHO A NOVÉHO STAVU ÚDAJŮ KATASTRU NEMOVITOSTÍ

Dosavadní stav				Nový stav											
Označení pozemku parc. číslem	Výměra parcely		Druh pozemku Způsob využití	Označení pozemku parc. číslem	Výměra parcely		Druh pozemku Způsob využití	Typ stavby Způsob využití	Zpús. určení výměr	Porovnání se stavem evidence právních vztahů				Označení dílu	
	ha	m ²			ha	m ²				Díl přechází z pozemku označeného v katastru nemovitostí	dřívější poz. evidenci	Číslo listu vlastnictví	Výměra dílu		
													ha	m ²	
913/1	38	08	ostat. pl. neplod. půda	913/1	37	66	ostat. pl. neplod. půda		2	913/1		399	37	66	
				913/10		42	ostat. pl. jiná plocha		2	913/1		399		42	
921/1	30	09	ostat. pl. silnice	921/1	29	95	ostat. pl. silnice		0	921/1		10002	29	95	
				921/8		13	ostat. pl. jiná plocha		2	921/1		10002		13	
				921/9		1	ostat. pl. jiná plocha		2	921/1		10002		1	
<u>927</u>	14	68	lesní poz.	927/1	14	34	lesní poz		2	927		63	14	34	
				927/2		34	ostat. pl. jiná plocha		2	927		63		34	
928	9	42	lesní poz.	928/1	9	36	lesní poz		2	928		860	9	36	
				928/2		6	ostat. pl. jiná plocha		2	928		860		6	
934/7	21	11	ostat. pl. silnice	934/7	21	00	ostat. pl. silnice		0	934/7		10002	21	00	
				934/8		7	ostat. pl. jiná plocha		2	934/7		10002		7	
				934/9		4	ostat. pl. jiná plocha		2	934/7		10002		4	
<u>942</u>	2	52	lesní poz.	942/1	2	34	lesní poz		2	942		63	2	34	
				942/2		18	ostat. pl. jiná plocha		2	942		63		18	
věcné břemeno	1	15	90		1	15	90								
893										893		10001			

Druh věcného břemene: dle smlouvy

Oprávněný: dle smlouvy

Výměra věcného břemene na p.p.č. 893 je 88 m².

