





VÝKAZ DOSAVADNÍHO A NOVÉHO STAVU ÚDAJŮ KATASTRU NEMOVITOSTÍ

Dosavadní stav				Nový stav											
Označení pozemku parc. číslem	Výměra parcely		Druh pozemku Způsob využití	Označení pozemku parc. číslem	Výměra parcely		Druh pozemku Způsob využití	Typ stavby Způsob využití	Způsob určení výměry	Porovnání se stavem evidence právních vztahů					
	ha	m ²			ha	m ²				Dě přechází z pozemku označeného v katastru nemovitostí	Číslo listu vlastnictví	Výměra dílu		Označení dílu	
											ha	m ²			
227	1	60	52	227/1	1	58	74	ostatní pl. síňice	2	227	J25	1	52	87	b+c
										228	1	5	87	a	
				227/2		7	65	ostatní pl. ostatní komunikace	2	227	J25		1	58	74
228	7	99		228	2	12		ostatní pl. jiná plocha	2						
	1	68	51		1	68	51								

Seznam souřadnic (S-JTSK)

Č. bodu	Souřadnice pro zápis do KN			Souřadnice určené měřením		
	Y	X	kód kv.	Y	X	Poznámka
79-84	731241.74	970609.06	4			sloupek plotu
81-13	731230.63	970615.65	4			hřeb
81-14	731223.48	970619.71	4			znak z plotu
81-21	731208.88	970628.68	4			znak z plotu
81-22	731204.56	970632.58	4			znak z plotu
81-24	731199.55	970637.25	4			znak z plotu
81-55	731191.62	970655.68	4			sloupek plotu
1	731241.09	970612.13	4			průseč/k
2	731240.38	970615.50	3			hřeb
3	731237.41	970616.24	4			hřeb

Dělit nebo scelovat pozemky lze jen na základě územního rozhodnutí, pokud podmínky pro ně nejsou stanoveny jiným rozhodnutím nebo opatřením.

<h3 style="text-align: center;">GEOMETRICKÝ PLÁN</h3> <p style="text-align: center;">pro rozdělení a změnu hranice pozemku</p> <p>Vyhotovil: Ing. Ladislav Kovář Geodetické a kartografické služby Nerudova 631, 470 01 Česká Lípa</p> <p>Číslo plánu: 143-420/2013</p> <p>Okres: Česká Lípa</p> <p>Obec: Vořtvice</p> <p>Katastrální území: Vořtvičká Nová Ves</p> <p>Mapový list: DKM</p> <p>Kód způsobu určení výměry je určen podle § 77 odst. 2 vyhlášky č. 26/2007 Sb. v platném znění</p> <p>Dosavadním vlastníkům pozemků byla poskytnuta možnost seznámit se v terénu s průběhem navržených nových hranic, které byly označeny předepsaným způsobem.</p>	<p>Náležitosti a přesnosti odpovídá právním předpisům.</p> <div style="text-align: center; border: 1px solid black; width: 100px; height: 100px; margin: 0 auto;">  </div> <p>Geometrický plán ověřil úředně oprávněný zeměměřičský inženýr:</p> <div style="text-align: center; border: 1px solid black; width: 100px; height: 30px; margin: 0 auto;">  </div> <p>Dne: 13.8.2013 Číslo: 730/2013</p> <p>Úředně oprávněný zeměměřičský inženýr odpovídá za odbornou úroveň geometrického plánu, za dosažení předepsané přesnosti a za správnost a úplnost náležitostí podle právních předpisů.</p>	<p>Katastrální úřad, katastrální pracoviště souhlasí s očíslováním parcel.</p> <div style="text-align: center;">  <p>3</p> </div> <p>Souhlas katastrálního úřadu, katastrálního pracoviště potvrzuje:</p> <div style="text-align: center; border: 1px solid black; width: 100px; height: 30px; margin: 0 auto;">  </div> <p>Dne: 30.08.2013 Číslo: 1017/2013</p> <p>Jeden výtisk geometrického plánu a předepsané přílohy jsou uloženy u katastrálního úřadu, katastrálního pracoviště.</p>
---	---	--

