

VÝKAZ DOSAVADNÍHO A NOVÉHO STAVU ÚDAJŮ KATASTRU NEMOVITOSTÍ

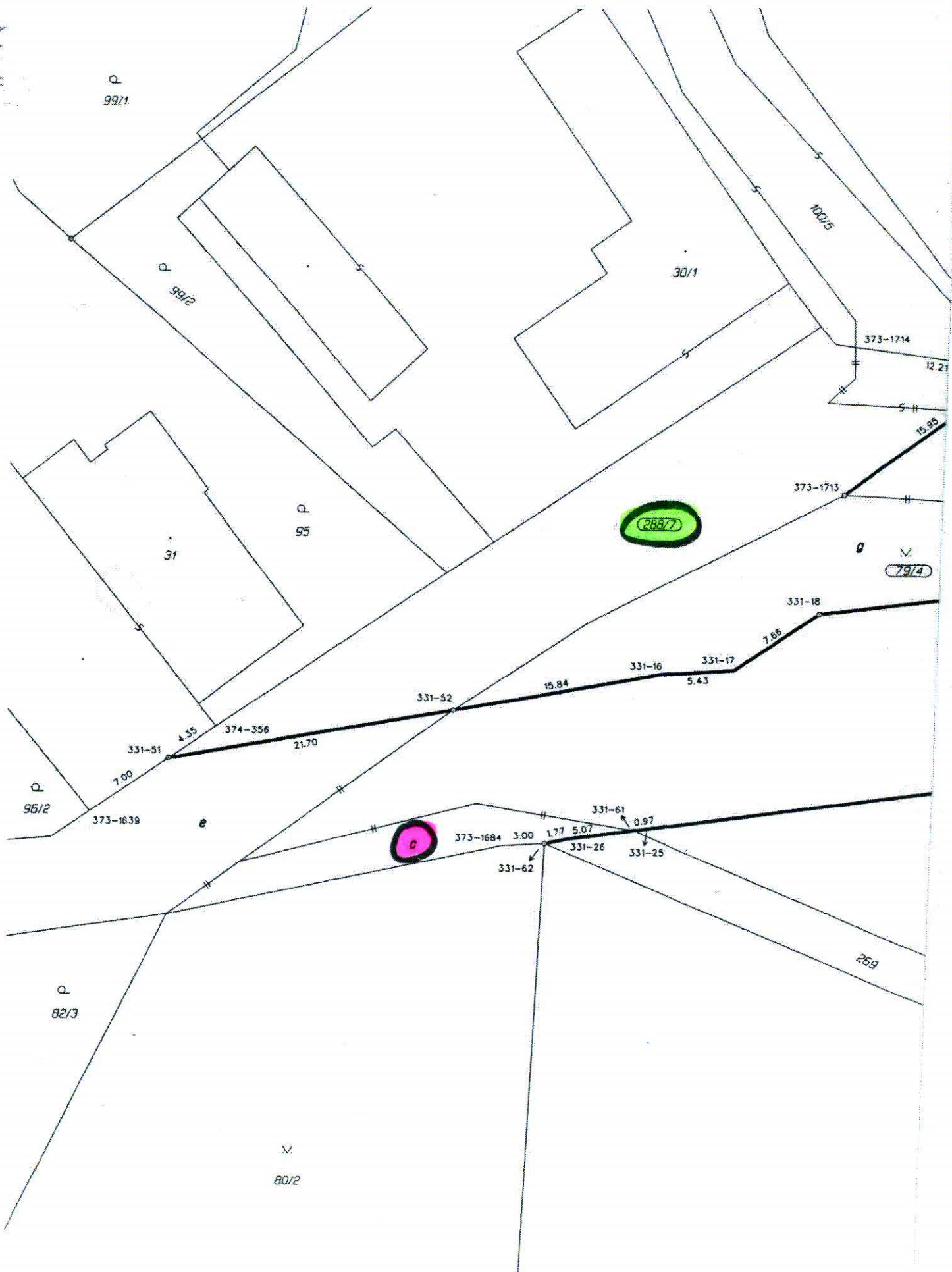
Dosavadní stav				Nový stav														
Označení pozemku parc. číslem	Výměra parcely		Druh pozemku Způsob využití	Označení pozemku parc. číslem	Výměra parcely		Druh pozemku Způsob využití	Typ stavby Způsob využití	Způsob určení výměr	Porovnání se stavem evidence právních vztahů								
	ha	m ²			ha	m ²				Díl přechází z pozemku označeného v katastru nemovitostí	dřívější poz. evidenci	Číslo listu vlastnictví	Výměra dílu		Označení dílu			
63/1	26	17	ostat. pl. zeleň	63/1	24	75	ostat. pl. zeleň		0									
79	51	52	ostat. pl. zeleň	79/1	32	88	ostat. pl. zeleň		0	79	1		32	88				
				79/4	9	37	ostat. pl. zeleň		0	79			3	52			g	
				288/1	5	85			0	288/1	219		5	85			h	
					9	37			0				9	37				
269	3	49	ostat. pl. ostat. komunikace	269	2	75	ostat. pl. ostat. komunikace		0									
288/1	74	89	ostat. pl. silnice	288/1	79	59	ostat. pl. silnice		0	288/1	219		63	73			b + e	
				288/7	5	31	ostat. pl. silnice		0	79	1		15	12			a	
				288/2	11	96	ostat. pl. silnice		0	269	1		74				c	
					79	59			0				79	59				
288/2	10	87	ostat. pl. silnice	288/2	11	96	ostat. pl. silnice		0	288/1	219		5	31				
				288/8	33		ostat. pl. jiná plocha		0	288/2	219		10	54			f	
									0	63/1	1		1	42			d	
									0				11	96				
	1	66	94		1	66	94		0	288/42	*1)	219		33				

*1) úředně opraveno 18.9.2013

→ poz. ne obsah. OBCE pod silnicí
→ poz. ne obsah. Lk mimo silnici

Dělit nebo scelovat pozemky lze jen na základě územního rozhodnutí, pokud je stanoveno územním nebo opatřením.

<p>GEOMETRICKÝ PLÁN pro rozdělení pozemků a změnu hranice pozemků</p> <p>Vyhotovil: Ing. Zdeněk Škácha Střelecký vrch 702 463 31 Chrastava</p> <p>Číslo plánu: 395-24/2013</p> <p>Okres: Liberec</p> <p>Obec: Svijany</p> <p>Kat. území: Svijany</p> <p>Mapový list: KMD</p> <p>Kód způsobu určení výměr je určen podle § 77 odst.2 vyhlášky č. 26/2007 Sb.</p> <p>Dosavadním vlastníkům pozemků byla poskytnuta možnost seznámit se v terénu s průběhem navrhovaných nových hranic, které byly označeny předepsaným způsobem.</p> <p>hraničními znaky a jiným trvalým způsobem</p>	<p>Náležitosti a přesnosti odpovídá právním předpisům.</p>	<p>Katastrální úřad, katastrální pracoviště souhlasí s číslováním parcel</p>
	<p>Geometrický plán ověřil úředně oprávněný zeměměřický inženýr</p>	<p>Souhlas katastrálního úřadu, katastrálního pracoviště potvrzil</p>
	<p>Dne: 20. 6. 2013 Číslo: 27/2013</p>	<p>Dne 10 -07- 2013 číslo: 868/2013</p>
	<p>Úředně oprávněný zeměměřický inženýr odpovídá za obsah a přesnost geometrického plánu</p>	<p>Jeden výtisk geometrického plánu a předepsané</p>
	<p>Katastrální úřad pro Liberecký kraj katastrální pracoviště Liberec</p>	



99/1

99/2

30/1

100/5

373-1714

12.21

15.95

373-1713

g

79/4

331-18

7.56

331-16

331-17

5.43

331-52

15.84

374-356

21.70

331-51

4.35

7.00

373-1639

e

331-61

0.97

373-1684

3.00

1.77

5.07

331-26

331-25

331-62

269

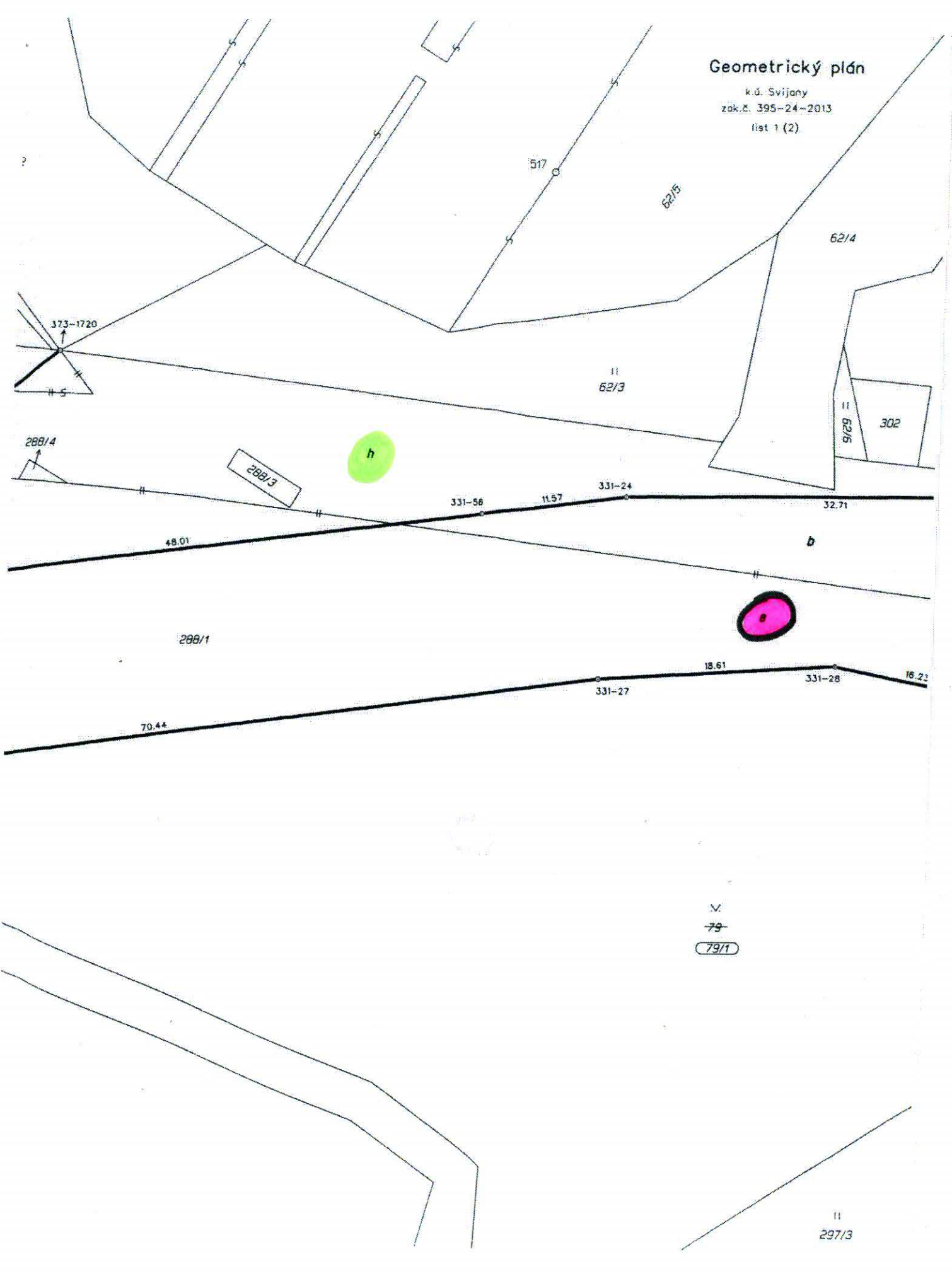
82/3

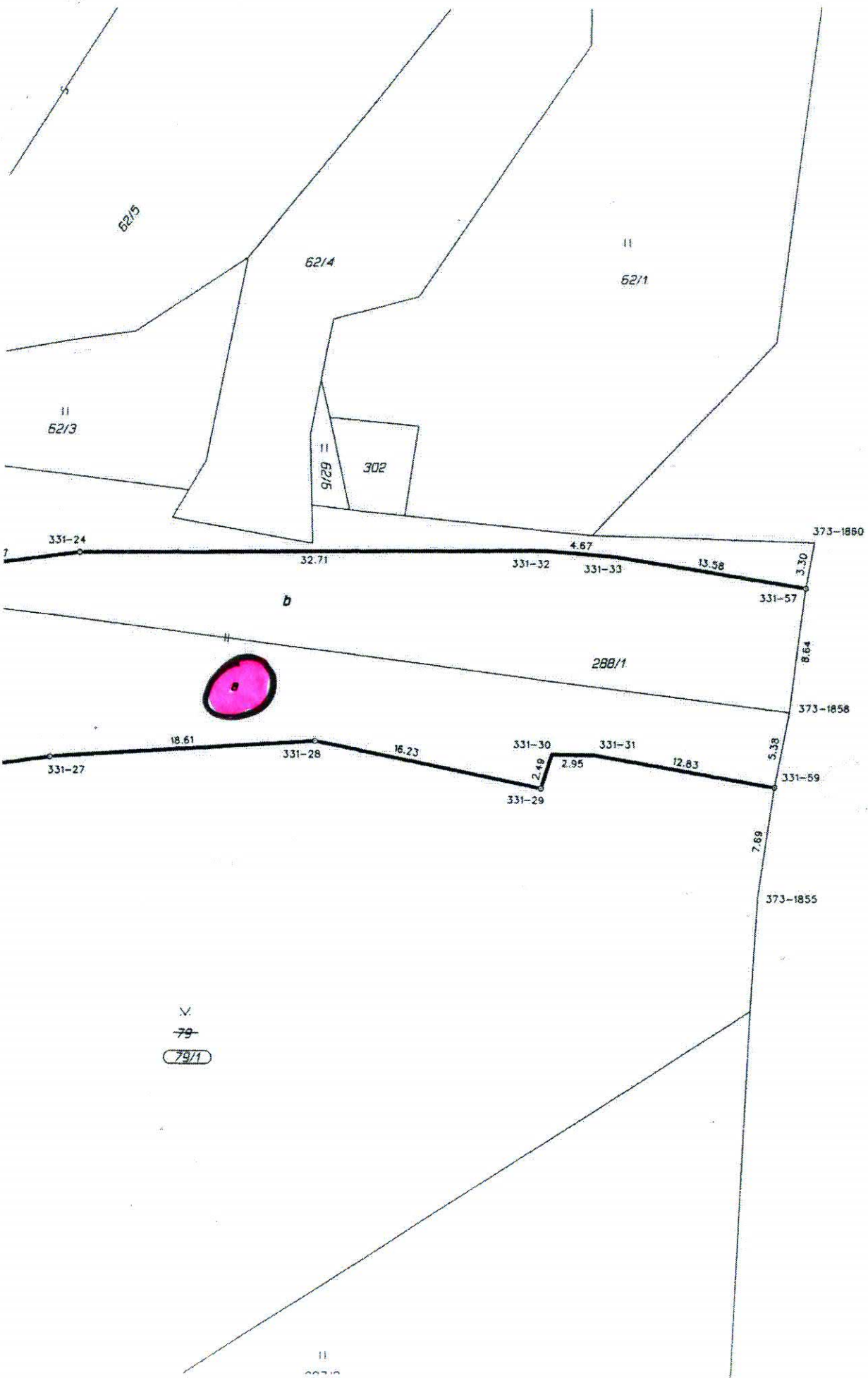
v

80/2

Geometrický plán

k.ú. Svijany
zak.č. 395-24-2013
list 1 (2)





297/1

542

373

V
79
79/1

Geometrický plán

k.ú. Svijany
zak.č. 395-24-2013
list 2 (2)

