





VÝKAZ DOSAVADNÍHO A NOVÉHO STAVU ÚDAJŮ KATASTRU NEMOVITOSTÍ

Dosavadní stav				Nový stav										
Označení pozemku parc. číslem	Výměra parcely		Druh pozemku Způsob využití	Označení pozemku parc. číslem	Výměra parcely		Druh pozemku Způsob využití	Typ stavby Způsob využití	Zpús. určení výměr	Porovnání se stavem evidence právních vztahů				
	ha	m ²			ha	m ²				Díl přechází z pozemku označeného v katastru nemovitostí	dřívější poz. evidenci	Číslo listu vlastnictví	Výměra dílu ha m ²	
513/8		73	travní p.	513/8		45	ostat. pl. ostat. komunikace		2	513/8		349		45
				513/15		28	travní p.		2	513/8		349		28
513/9	4	14	travní p.	513/9		3	ostat. pl. ostat. komunikace		2	513/9		349	3	50
				513/14		64	travní p.		2	513/9		349		64
514/1	10	78	ostat. pl. jiná pl.	514/1		5	ostat. pl. jiná pl.		2	514/1		350	5	35
				514/4		5	ostat. pl. jiná pl.		2	514/1		350	5	43
595/1	1	49	ostat. pl. ostat. komunikace	595/1		1	ostat. pl. ostat. komunikace		2	595/1		1	1	14
				595/14		35	ostat. pl. ostat. komunikace		2	595/1		1		35
596/1	4	31	ostat. pl. ostat. komunikace	596/1		1	ostat. pl. ostat. komunikace		2	596/1		349	1	42
				596/4		2	ostat. pl. ostat. komunikace		2	596/1		349	2	89
		21	45			21	45							

Výkaz údajů o bonitovaných půdně ekologických jednotkách (BPEJ) k parcelám nového stavu

Parcelní číslo podle		Kód BPEJ	Výměra		BPEJ na dílu parcely	Parcelní číslo podle		Kód BPEJ	Výměra		BPEJ na dílu parcely
katastru nemovitosti	zjednodušené evidence		ha	m ²		katastru nemovitosti	zjednodušené evidence		ha	m ²	
513/14		74710		64	513/9						
513/15		74710		28	513/8						

Dělit nebo scelovat pozemky lze jen na základě územního rozhodnutí, pokud podmínky pro ně nejsou stanoveny jiným rozhodnutím nebo opatřením.

<h2>GEOMETRICKÝ PLÁN</h2> <p>pro rozdělení pozemku</p> <p>Vyhotovil: GEOMETRICKÉ PLÁNY v.o.s. Rumjancevova 3 460 01 Liberec tel./fax: 482 710 141</p> <p>Číslo plánu: 713-42/2013</p> <p>Okres: Česká Lípa</p> <p>Obec: Okrouhlá</p> <p>Katastrální území: Okrouhlá u Nového Boru</p> <p>Mapový list: DKM</p> <p>Kód způsobu určení výměr je určen podle §77 odst. 2 vyhlášky č. 26/2007 Sb.</p> <p>Dosavadním vlastníkům pozemků byla poskytnuta možnost seznámit se v terénu s průběhem navrhovaných nových hranic, které byly označeny předepsaným způsobem:</p> <p>znaky z plastu, hřeby, kam. sloupkem, obrubníky</p>	<p>Nálezitostmi a přesností odpovídá právním předpisům.</p> 	<p>Katastrální úřad, katastrální pracoviště souhlasí s očíslováním parcel.</p> 
	<p>Geometrický plán ověřil úředně oprávněný zeměměřický inženýr:</p> 	<p>Souhlas katastrálního úřadu, katastrálního pracoviště potvrdil:</p> 
	<p>Dne 26.4.2013 Číslo 94/2013</p>	<p>Dne 16.05.2013 Číslo 605/2013</p>
	<p>Úředně oprávněný zeměměřický inženýr odpovídá za odbornou úroveň geometrického plánu, za dosažení předepsané přesnosti a za správnost a úplnost nálezitostí podle právních předpisů.</p>	<p>Jeden vpravo geometrického plánu a předepsané přílohy jsou uloženy u katastrálního úřadu, katastrálního pracoviště.</p>

