





VÝKAZ DOSAVIDNÍHO A NOVÉHO STAVU ÚDAJŮ KATASTRU NEMOVITOSTÍ

osavadní stav			Nový stav													
Označení pozemku parc. číslo	Výměra parcely		Druh pozemku	Označení pozemku parc. číslem	Výměra parcely		Druh pozemku	Typ stavby	Způsob využití	Způsob využití	Způsob určení výměry	Porovnání se stavem evidence právních vztahů				
	ha	m ²			Způsob využití	ha						m ²	Způsob využití	Způsob využití	Díl přechází z pozemku označeného v katastru nemovitostí	Číslo listu vlastnictví
1994/1	41	86	ostat. pl. silnice	1994/1	41	16	ostat. pl. silnice				0	1994/1	244	41	16	
				1994/21	41	70	ostat. pl. jiná plocha				0	1994/1	244		70	
	41	86			41	86										

Seznam souřadnic (S-JTSK)

Číslo bodu	Souřadnice pro zápis do KN		Kód kv.	Poznámka
	Y	X		
61-67	666540.04	998564.30	4	kolík
61-166	666537.28	998559.34	4	barva
121-1	666513.42	998572.07	3	sloupek plotu
1	666538.64	998561.80	4	znak z platu

Dělit nebo scloovat pozemky lze jen na základě územního rozhodnutí, pokud podmínky pro ně nejsou stanoveny jiným rozhodnutím nebo opatřením.

<p>GEOMETRICKÝ PLÁN pro rozdělení pozemku</p> <p>Vyhotovil: Ing. Jiří Simbartl Ruprechtická 747 46014 Liberec 14</p> <p>Číslo plánu: 585-190/2012</p> <p>Okres: Semily</p> <p>Obec: Košťálov</p> <p>Katastrální území: Košťálov</p> <p>Mapový list: Vrchlabí 6-9/1</p> <p>Kód způsobu určení výměr je určen podle §77 odst. 2 vyhlášky č. 267/2007 Sb.</p> <p>Dosažením vlastníkům pozemků byla poskytnuta možnost seznámit se v Jerněru s přebíháním narušovaných nových hranic - klíčové body označeny předepsaným způsobem:</p> <p>viz seznam souřadnic</p>	<p>Nálezitostmi a přesností odpovídá právním předpisům.</p> 	<p>Katastrální úřad, katastrální pracoviště souhlasí s očíslováním parcel.</p> 
	<p>Geometrický plán ověřil úředně oprávněný zeměměřický inženýr:</p> 	<p>Souhlas katastrálního úřadu, katastrálního pracoviště potvrzil:</p> 
<p>Dne 10.1.2013 Číslo 9/2013</p> <p>Úředně oprávněný zeměměřický inženýr odpovídá za odbornou úroveň geometrického plánu, za dosažení předepsané přesnosti a za správnost a úplnost nálezitostí podle právních předpisů.</p>	<p>Dne 25.01.2013 Číslo 44/2013</p> <p>Jeden výtisk geometrického plánu a předepsané přílohy jsou uloženy u katastrálního úřadu, katastrálního pracoviště.</p>	

