





Ověřuje se, že tato kopie souhlasí s geometrickým plánem

DNE: 20.10.2009
Z. OVEŘENÍ: 108/2009

Dělit nebo scelovat pozemky lze jen na základě územního rozhodnutí, pokud podmínky pro ně nejsou stanoveny jiným rozhodnutím nebo opatřením.

GEOMETRICKÝ PLÁN pro rozdělení pozemku	Náležitosti a přesnosti odpovídá právním předpisům.	Katastrální úřad, katastrální pracoviště souhlasí s očíslováním parcel.
Vyhotovit: GEOMETRICKÉ PLÁNY v.o.s. Rumjancevova 3 460 01 Liberec tel./fax: 482 710 141		
Číslo plánu: 474-683/2009	Geometrický plán ověřil úředně oprávněný zeměměřičský inženýr:	Souhlas katastrálního úřadu, katastrálního pracoviště potvrdit:
Okres: Semily		
Obec: Jilemnice	Dne 14.8.2009 Číslo 248/2009	Dne 15-10-2009 Číslo 330/2009-037
Katastrální území: Hřabačov	Úředně oprávněný zeměměřičský inženýr odpovídá za odbornou úroveň geometrického plánu, za dosažení předepsané přesnosti a za správnost a úplnost náležitostí podle právních předpisů.	Jeden výtisk geometrického plánu a předepsané přílohy jsou uloženy u katastrálního úřadu, katastrálního pracoviště.
Mapový list: V.S.XIII-07-19,20 Kód způsobu určení výměr je určen podle §77 odst. 2 vyhlášky č. 29/2007 Sb.		
Dosavadním vlastníkům pozemků byla poskytnuta možnost seznámit se v terénu s průběhem navrhovaných nových hranic, které byly označeny předepsaným způsobem: znaky z plastu, obrušičky, železnými trubkami		

VÝKAZ DOSAVADNÍHO A NOVÉHO STAVU ÚDAJŮ KATASTRU NEMOVITOSTÍ

Dosavadní stav				Nový stav												
Označení pozemku parc. číslem	Výměra parcely		Druh pozemku Způsob využití	Označení pozemku parc. číslem	Výměra parcely		Druh pozemku Způsob využití	Typ stavby Způsob využití	Způsob určení výměr	Porovnání se stavem evidence právních vztahů						
	ha	m ²			ha	m ²				Díl přechází z pozemku označeného v katastru nemovitostí	Číslo listu vlastnictví	Výměra dílu		Označení dílu		
												ha	m ²			
975/1	98	60	ostat. pl. silnice	825/20		10	ostat. pl. ostat. kom.		0	825/14				10		
				975/1	86	15	ostat. pl. silnice		0							
				975/25	12	04	ostat. pl. silnice		0	975/1	704		12	04		
				975/26		25	ostat. pl. jiná pl.		0	975/1	704			25		
				975/27		16	ostat. pl. jiná pl.		0	975/1	704			16		
975/2	1	65	97	975/2	1	62	20	ostat. pl. silnice		0						
				975/28		30	ostat. pl. ostat. kom.		0	975/2	1649			30		
				975/29		1	ostat. pl. ostat. kom.		0	975/2	1649			1		
				975/30	1	94	1	vodní pl. tok přirozený		0	975/2	1649		1	94	
				975/31		4	ostat. pl. ostat. kom.		0	975/2	1649			4		
				975/32		1	ostat. pl. ostat. kom.		0	975/2	1649			1		
				975/33		15	ostat. pl. ostat. kom.		0	975/2	1649			15		
				975/34	1	31	ostat. pl. silnice		0	975/2	1649		1	31		
				975/35		1	ostat. pl. jiná pl.		0	975/2	1649			1		
				975/4	2	92	ostat. pl. ostat. kom.	975/4	2	07	ostat. pl. ostat. kom.		0			
985/2	17	19	ostat. pl. silnice	975/36		68	vodní pl. tok přirozený		0	975/4		1649		68		
				975/37		11	ostat. pl. jiná pl.		0	975/4		1649		11		
				975/38		6	ostat. pl. ostat. kom.		0	975/4		1649		6		
				985/2	15	78	ostat. pl. silnice		0							
				985/6		17	ostat. pl. jiná pl.		0	985/2	704			17		
985/7			ostat. pl. jiná pl.	985/7		24	ostat. pl. jiná pl.		0	985/2	704		24			
				985/8		2	ostat. pl. ostat. kom.		0	985/2	704		2			
				985/9		96	ostat. pl. silnice		0	985/2	704		96			
				985/10		2	ostat. pl. ostat. kom.		0	985/2	704		2			
1016/4	2	31	92	1016/4	2	25	91	ostat. pl. silnice		0						
				1016/19		1	13	ostat. pl. ostat. kom.		0	1016/4		1649		1	13
				1016/20		81	ostat. pl. ostat. kom.		0	1016/4		1649		81		
				1016/21		1	19	ostat. pl. ostat. kom.		0	1016/4		1649		1	19
				1016/22		2	88	ostat. pl. jiná pl.		0	1016/4		1649		2	88
1016/5	4	66	ostat. pl. ostat. kom.	1016/5	4	30	ostat. pl. ostat. kom.		0							

