



VÝKAZ DOSAVADNÍHO A NOVÉHO STAVU ÚDAJŮ KATASTRU NEMOVITOSTÍ

Dosavadní stav				Nový stav										
Označení pozemku parc. číslem	Výměra parcely		Druh pozemku Způsob využití	Označení pozemku parc. číslem	Výměra parcely		Druh pozemku Způsob využití	Typ stavby Způsob využití	Zpús. určení výměr	Porovnání se stavem evidence právních vztahů				
	ha	m ²			ha	m ²				Díl přechází z pozemku označeného v katastru nemovitostí	dřívější poz. evidenci	Číslo listu vlastnictví	Výměra dílu	
		ha	m ²			ha	m ²			ha	m ²			
5401/3	50	12	ostat. pl. jiná pl.	5401/3	26	01	ostat. pl. jiná pl.		2					
				5401/20	21	48	ostat. pl. jiná pl.		2	5401/3	4789	21	48	
				5401/21	1	76	ostat. pl. silnice		2	5401/3	4789	1	76	
				5401/22		87	ostat. pl. ostat. komunikace		2	5401/3	4789		87	
	50	12			50	12								

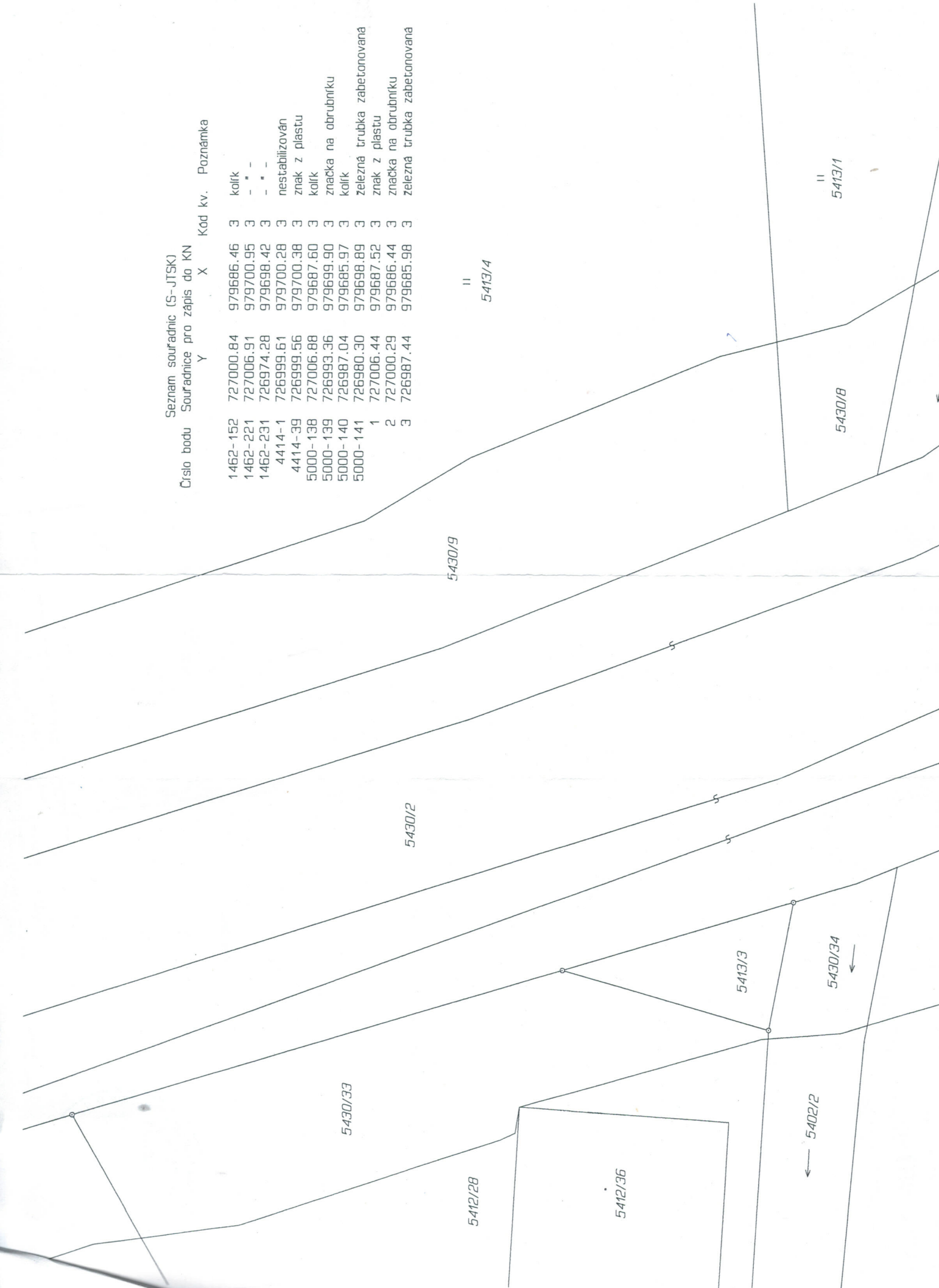
Dělit nebo scelovat pozemky lze jen na základě územního rozhodnutí, pokud podmínky pro ně nejsou stanoveny jiným rozhodnutím nebo opatřením.

<h2>GEOMETRICKÝ PLÁN</h2> <p>pro rozdělení pozemku</p>	Náležitostmi a přesností odpovídá právním předpisům.	Katastrální úřad, katastrální pracoviště souhlasí s očíslováním parcel.
		
Vyhotovil: GEOMETRICKÉ PLÁNY v.o.s. Rumjancevova 3 460 01 Liberec tel./fax: 482 710 141	Geometrický plán ověřil úředně oprávněný zeměměřický inženýr:	Souhlas katastrálního úřadu, katastrálního pracoviště potvrdil:
Číslo plánu: 6317-249/2013 Okres: Česká Lípa Obec: Česká Lípa Katastrální území: Česká Lípa	Dne 5.12.2013 Číslo 303/2013	Dne 18. 12. 2013 Číslo 1453/2013
Mapový list: DKM Kód způsobu určení výměr je určen podle §77 odst. 2 vyhlášky č. 26/2007 Sb.	Úředně oprávněný zeměměřický inženýr odpovídá za odbornou úroveň geometrického plánu, za dosažení předepsané přesnosti a za správnost a úplnost náležitostí podle právních předpisů.	Jeden vpravo geometrického plánu a předepsané přílohy jsou uloženy u katastrálního úřadu, katastrálního pracoviště.
Dosavadním vlastníkům pozemků byla poskytnuta možnost seznámit se v terénu s průběhem navrhovaných nových hranic, které byly označeny předepsaným způsobem:		
znaky z plastu, železnými trubkami zabetonovanými, obrubníky		

Seznam souradnic (S-JTSK)

Číslo bodu Souradnice pro zápis do KN

	Y	X	Kód kv.	Poznámka
1462-152	727000.84	979686.46	3	kolík
1462-221	727006.91	979700.95	3	- " -
1462-231	726974.28	979698.42	3	- " -
4414-1	726999.61	979700.28	3	nestabilizován
4414-39	726999.56	979700.38	3	znak z plastu
5000-138	727006.88	979687.60	3	kolík
5000-139	726993.36	979699.90	3	znacka na obrubniku
5000-140	726987.04	979685.97	3	kolík
5000-141	726980.30	979698.89	3	zelezná trubka zabetonovaná
1	727006.44	979687.52	3	znak z plastu
2	727000.29	979686.44	3	znacka na obrubniku
3	726987.44	979685.98	3	zelezná trubka zabetonovaná



II
5413/4

II
5413/1

5430/8

5430/9

5430/2

5413/3

5430/34

5402/2

5412/28

5412/36



5401/2

5430/6

(5401/20)

5390/78

6035/1

5390/76

5390/11

(5401/21)

(5401/22)

5430/35

6035/4

5390/81

5401/5

5401/3

5390/79

5390/80

5401/9

6035/2

6035/3