

Seznam souřadnic (S-JTSK)

Číslo Souřadnice pro zápis do KN
bodu Y X Kód kv. Poznámka





k.ú. Hraničná nad Nisou

78-540	680205.43	974620.37	4	vytesaný křížek v betonu
78-541	680203.62	974622.99	4	zapuštěný hřeb
78-545	680193.06	974638.29	4	znak z plastu
78-548	680197.25	974651.53	4	znak z plastu
1	680191.61	974641.77	3	roh křídla mostu
2	680190.50	974642.26	4	značka na křídle mostu
3	680186.36	974644.08	3	roh křídla mostu
4	680185.15	974645.33	4	značka na křídle mostu
5	680191.37	974652.51	4	značka na křídle mostu
6	680193.74	974651.50	4	značka na křídle mostu
7	680195.68	974650.67	3	roh křídla mostu

k.ú. Janov nad Nisou

154-65	680173.05	974664.64	4	značka na opěrné zdi
154-66	680177.87	974663.72	4	zapuštěný hřeb
154-68	680182.78	974667.64	4	kolík
154-70	680190.30	974653.97	4	značka na křídle mostu
154-71	680186.60	974650.00	4	znak z plastu
1131-1	680184.40	974646.10	3	roh křídla mostu
1131-2	680189.51	974655.40	4	znak z plastu
1131-3	680191.99	974658.12	3	roh křídla mostu
1131-4	680192.88	974657.76	4	roh křídla mostu
1131-5	680190.47	974652.89	3	roh křídla mostu

Dělit nebo scelovat pozemky lze jen na základě územního rozhodnutí, pokud podmínky pro ně nejsou stanoveny jiným rozhodnutím nebo opatřením.

<p>GEOMETRICKÝ PLÁN pro rozdělení pozemku a vymezení rozsahu věcného břemene k části pozemku</p> <p>Vyhotovil: GEOMETRICKÉ PLÁNY v.o.s. Rumjancevova 3 460 01 Liberec 1 tel.: 482 710 141</p> <p>Číslo plánu: 577-682/2013, 1131-682/2013</p> <p>Okres: Jablonec nad Nisou</p> <p>Obec: Janov nad Nisou</p> <p>Katastrální území: Hraničná n.N., Janov n.N.</p> <p>Mapový list: DKM</p> <p>Kód způsobu určení výměr je určen podle §77 odst. 2 vyhlášky č. 26/2007 Sb.</p> <p>Dosavadním vlastníkům pozemků byla poskytnuta možnost seznámit se v terénu s průběhem navrhovaných nových hranic, které byly označeny předepsaným způsobem:</p> <p style="text-align: center;">viz poznámka seznamu souřadnic</p>	<p>Náležitostmi a přesností odpovídá právním předpisům.</p> <div style="text-align: center;">  </div> <p>Geometrický plán ověřil úředně oprávněný zeměměřický inženýr:</p> <div style="text-align: center;">  </div> <p>Dne 16.10.2013 Číslo 243 / 2013</p> <p>Úředně oprávněný zeměměřický inženýr odpovídá za odbornou úroveň geometrického plánu, za dosažení předepsané přesnosti a za správnost</p>	<p>Katastrální úřad, katastrální pracoviště souhlasí s označováním parcel.</p> <div style="text-align: center;">  </div> <p>Souhlas katastrálního úřadu, katastrálního pracoviště potvrdil:</p> <div style="text-align: center;">  </div> <p>Dne 12-11-2013 Číslo 1023/13</p> <p>Jeden výtisk geometrického plánu a předepsané přílohy jsou uloženy u katastrálního úřadu, katastrálního pracoviště.</p>
---	--	---

VÝKAZ DOSAVADNÍHO A NOVÉHO STAVU ÚDAJŮ KATASTRU NEMOVITOSTÍ

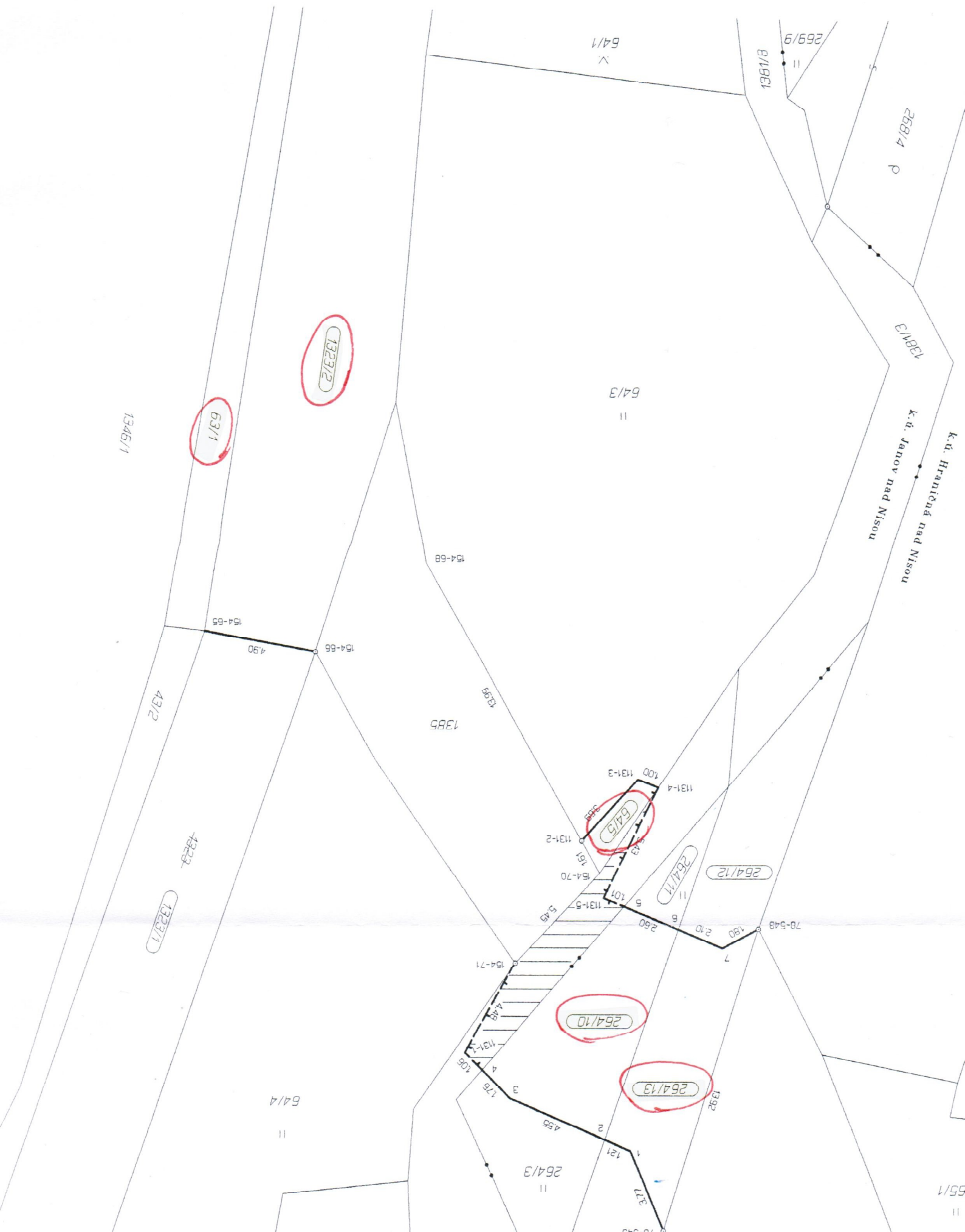
Dosavadní stav			Nový stav											
Označení pozemku parc. číslem	Výměra parcely		Druh pozemku Způsob využití	Označení pozemku parc. číslem	Výměra parcely		Druh pozemku Způsob využití	Typ stavby Způsob využití	Způsob určení výměr	Porovnání se stavem evidence právních vztahů				
	ha	m ²			ha	m ²				Díl přechází z pozemku označeného v katastru nemovitostí	dřívější poz. evidenci	Číslo listu vlastnictví	Výměra dílu	
										ha	m ²			
rozdělení pozemku :														
k.ú. Hraničná nad Nisou														
264/3	*)	80	travní p.	264/3	29	travní p.			2	264/3	10001	29		
				264/10	43	ostat. pl. silnice			2	264/3	10001	43		
				264/11	9	travní p.			2	264/3	10001	9		
264/5	*)	1 10	ostat. pl. ostat.komunikace	264/5	35	ostat. pl. jurná plocha			2	264/5	10001	35		
				264/12	36	ostat. pl. jurná plocha			2	264/5	10001	36		
				264/13	38	ostat. pl. silnice			2	264/5	10001	38		
870/3		74	ostat. pl. ostat.komunikace	870/3	50	ostat. pl. ostat.komunikace			0	870/3	1054	50		
				870/7	24	ostat. pl. silnice			2	870/3	1054	24		
		2 64		2 64										
*) Rozdíl vznikl zaokrouhlením výměr (bod 14.6 přílohy vyhlášky č. 26/2007).														
k.ú. Janov nad Nisou														
64/3		5 08	travní p.	64/3	5 03	travní p.			2	64/3	10001	5 03		
				64/5	5	ostat. pl. silnice			2	64/3	10001	5		
1323		21 62	ostat. pl. ostat.komunikace	1323/1	16 42	ostat. pl. ostat.komunikace			2	1323	10001	16 42		
				1323/2	5 20	ostat. pl. silnice			2	1323	10001	5 20		
		26 70		26 70										
vymezení rozsahu věcného břemene k části pozemku :														
k.ú. Janov nad Nisou														
1381/4										1381/4	60000			

Oprávněný : dle smlouvy

Druh věcného břemene : právo chůze a jízdy

Výkaz údajů o bonitovaných půdně ekologických jednotkách (BPEJ) k parcelám nového stavu

Parcelní číslo podle		Kód BPEJ	Výměra		BPEJ na dílu parcely	Parcelní číslo podle		Kód BPEJ	Výměra		BPEJ na dílu parcely
katastru nemovitostí	zjednodušené evidence		ha	m ²		katastru nemovitostí	zjednodušené evidence		ha	m ²	
k.ú. Hraničná nad Nisou											
264/3		94089		29	264/3						
264/11		94089		9	264/3						



268/4 P

EJABEL

k.ú. Hranická nad Nisou
k.ú. Janov nad Nisou

64/1

8/1981

269/9

64/3

1346/1

63/1

1323/2

154-68

154-65

154-66

4,90

1385

43/2

4323

1323/1

64/15

264/17

264/12

1131-3
100
1131-4
1131-2
161
64-70
107
1131-5
5,45
2,60
2,10
1,80
78-548

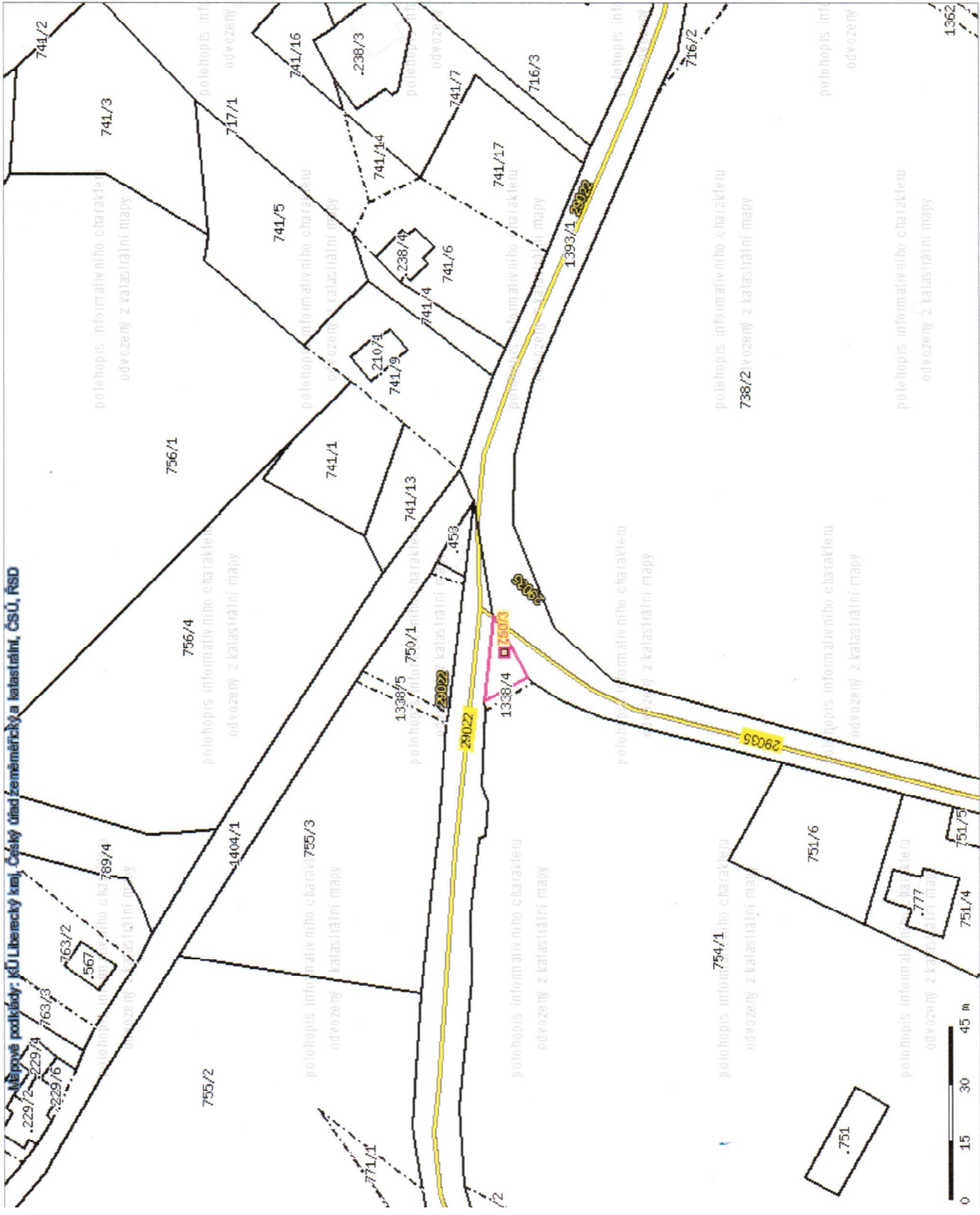
264/10

264/13

64/4

264/3

55/1



k.a. JANOU WAS NISOU - p.p.č. 750/3