




VÝKAZ DOSAVADNÍHO A NOVÉHO STAVU ÚDAJŮ KATASTRU NEMOVITOSTÍ

Dosavadní stav				Nový stav									
Označení pozemku parc. číslem	Výměra parcely		Druh pozemku Způsob využití	Označení pozemku parc. číslem	Výměra parcely		Druh pozemku Způsob využití	Typ stavby Způsob využití	Zpús. určení výměr	Porovnání se stavem evidence právních vztahů			
	ha	m ²			ha	m ²				Díl přechází z pozemku označeného v katastru nemovitostí	Číslo listu vlastnictví	Výměra dílu ha m ²	Označení dílu
960	14	39	travní p.	960/1	11	82	travní p.		0	960	77	11	82
	14	39		<u>960/2</u>	<u>2</u>	<u>57</u>	<u>ostat. pl. silnice</u>		0	960	77	2	57
						14	39						

SEZNAM SOUŘADNIC (S-JTSK) :

Číslo bodu	Souřadnice pro zápis do KN		Poznámka kód kvality
	Y	X	
233-2013	714368.25	963171.59	8 dřev. kolík
233-2154	714353.38	963213.37	8
233-2175	714350.49	963174.95	8 hřeb v asfaltu
233-2201	714347.79	963233.95	8 hřeb v asfaltu
1	714353.38	963174.40	8 plastový mezník
2	714348.72	963190.36	3 plastový mezník
3	714347.61	963199.11	3 plastový mezník
4	714347.41	963205.65	3 plastový mezník
5	714348.31	963217.20	3 plastový mezník
6	714349.03	963229.39	8 plastový mezník

Dělit nebo scelovat pozemky lze jen na základě územního rozhodnutí, pokud podmínky pro ně nejsou stanoveny jiným rozhodnutím nebo opatřením.

<h3>GEOMETRICKÝ PLÁN</h3> <p>pro rozdělení pozemku</p>	<p>Náležitosti a přesnosti odpovídá právním předpisům.</p>	<p>Katastrální úřad, katastrální pracoviště souhlasí s očíslováním parcel.</p>
<p>Vyhotovil: Ing. Jindřich Majer - geodetické práce Nad Zámečnicí 18/2777, Praha 5 150 00 Číslo plánu: 242 - 18/2012 Okres: Česká Lípa Obec: Mařenice Kat. území: Dolní Světlá pod Luží Mapový list: KMD Kód způsobu určení výměr je určen podle § 77 odst. 2 vyhlášky č. 26/2007 Sb. v platném znění. Dosavadním vlastníkům pozemků byla poskytnuta možnost seznámit se v terénu s průběhem navrhovaných nových hranic, které byly označeny předepsaným způsobem.</p>	 <p>Geometrický plán ověřil úředně oprávněný zeměměřický inženýr:</p> 	 <p>Souhlas katastrálního úřadu, kat. pracoviště potvrdil:</p> 
	<p>Dne 10.6.2013 Číslo 19/2013</p> <p>Úředně oprávněný zeměměřický inženýr odpovídá za odbornou</p>	<p>Dne - 1. 07. 2013 Číslo 803/2013</p> <p>Jeden výtisk geometrického plánu a předepsané</p>

Výkaz údajů o bonitovaných půdně ekologických jednotkách (BPEJ) k parcelám nového stavu

Parcelní číslo podle katastru zjednodušené nemovitosti					BPEJ na dílu parcely	Parcelní číslo podle katastru zjednodušené nemovitosti					BPEJ na dílu parcely
Kód BPEJ	Výměra ha	m ²				Kód BPEJ	Výměra ha	m ²			
83441	11	82									

