





Dělit nebo scelovat pozemky lze jen na základě územního rozhodnutí, pokud podmínky pro ně nejsou stanoveny jiným rozhodnutím nebo opatřením.

<p><b>GEOMETRICKÝ PLÁN</b>  <b>pro</b> rozdělení pozemku, vymezení rozsahu věcného břemene k části pozemku</p>	<p>Náležitosti a přesnosti odpovídá právním předpisům.</p>	<p>Katastrální úřad, katastrální pracoviště souhlasí s očíslováním parcel.</p>
<p>Vyhotovil: GEOMETRICKÉ PLÁNY v.o.s.          U Potoka 1482, 46401 Frýdlant          tel./fax 482 312 204</p>		
<p>Číslo plánu: 379-1363/2011</p>	<p>Geometrický plán ověřil úředně oprávněný zeměměřický inženýr:</p>	<p>Souhlas katastrálního úřadu potvrzil:</p>
<p>Okres: Liberec</p>		
<p>Obec: Nové Město pod Smrkem</p>	<p>Dne 11.6.2012 Číslo 1195/2012</p>	<p>Dne 09-07-2012 Číslo 185/2012</p>
<p>Katastrální území: Ludvíkov pod Smrkem</p>	<p>Úředně oprávněný zeměměřický inženýr odpovídá za odbornou úroveň geometrického plánu, za dosažení předepsané přesnosti a za správnost a úplnost náležitostí podle právních předpisů.</p>	<p>Jeden vprvopis geometrického plánu a předepsané přílohy jsou uloženy u katastrálního úřadu, katastrálního pracoviště.</p>
<p>Mapový list: DKM</p>		
<p>Kód způsobu určení výměr je určen podle §77 odst. 2 vyhlášky č. 26/2007 Sb.</p>		
<p>Dosavadním vlastníkům pozemků byla poskytnuta možnost seznámit se v terénu s průběhem navrhovaných nových hranic, které byly označeny předepsaným způsobem:</p>		

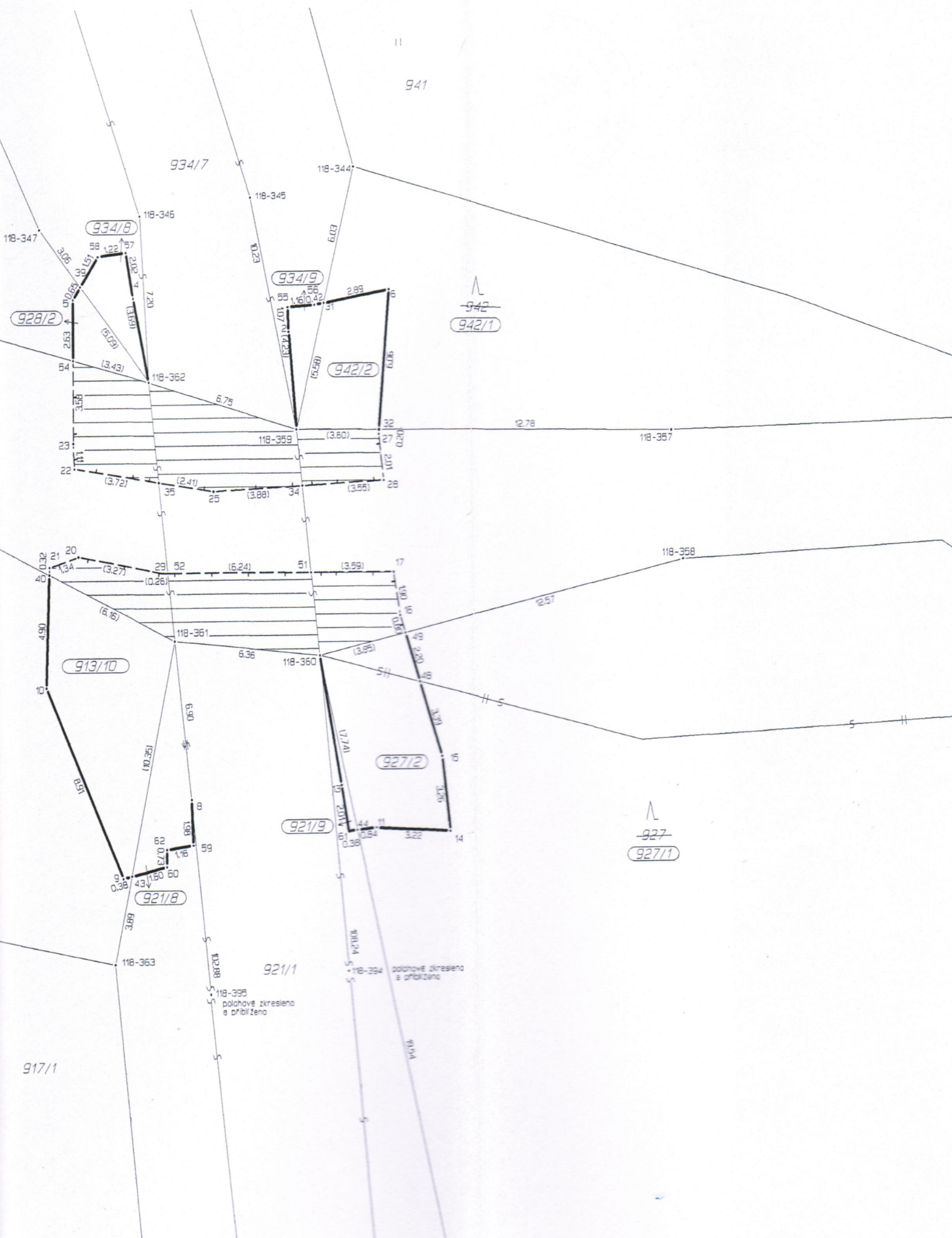
VÝKAZ DOSAVADNÍHO A NOVÉHO STAVU ÚDAJŮ KATASTRU NEMOVITOSTÍ

Dosavadní stav				Nový stav										
Označení pozemku parc. číslem	Výměra parcely		Druh pozemku Způsob využití	Označení pozemku parc. číslem	Výměra parcely		Druh pozemku Způsob využití	Typ stavby Způsob využití	Zpús. určení výměr	Porovnání se stavem evidence právních vztahů				
	ha	m <sup>2</sup>			ha	m <sup>2</sup>				Díl přechází z pozemku označeného v katastru nemovitostí	Číslo listu vlastnictví	Výměra dílu		Označení dílu
			ha				m <sup>2</sup>							
913/1	38	08	ostat. pl. neplod. půda	913/1	37	66	ostat. pl. neplod. půda		2	913/1	399	37	66	
				913/10	42		ostat. pl. jiná plocha		2	913/1	399		42	
921/1	30	09	ostat. pl. silnice	921/1	29	95	ostat. pl. silnice		0	921/1	10002	29	95	
				921/8	13		ostat. pl. jiná plocha		2	921/1	10002		13	
				921/9	1		ostat. pl. jiná plocha		2	921/1	10002		1	
927	14	68	lesní poz.	927/1	14	34	lesní poz. ostat. pl.		2	927	63	14	34	
				927/2	34		jiná plocha		2	927	63		34	
928	9	42	lesní poz.	928/1	9	36	lesní poz. ostat. pl.		2	928	860	9	36	
				928/2	6		jiná plocha		2	928	860		6	
934/7	21	11	ostat. pl. silnice	934/7	21	00	ostat. pl. silnice		0	934/7	10002	21	00	
				934/8	7		ostat. pl. jiná plocha		2	934/7	10002		7	
				934/9	4		ostat. pl. jiná plocha		2	934/7	10002		4	
942	2	52	lesní poz.	942/1	2	34	lesní poz. ostat. pl.		2	942	63	2	34	
				942/2	18		jiná plocha		2	942	63		18	
	1	15	90		1	15	90							
věcné břemeno														
893										893	10001			

Druh věcného břemene: dle smlouvy

Oprávněný: dle smlouvy

Výměra věcného břemene na p.p.č. 893 je 88 m<sup>2</sup>.



934/7

118-347  
 928/2  
 934/8  
 118-345  
 118-362

934/9  
 942/2  
 118-344  
 118-359

942  
 942/1

913/10  
 118-361  
 118-360

927/2  
 921/9  
 118-358  
 118-360

927  
 927/1

917/1

921/1  
 118-395  
 položové zkraseno  
 a priblizeno

118-394  
 položové zkraseno  
 a priblizeno