

Příloha č.1: Situační výkres a GP č. 2922-1/2012 ze dne 26.1.2012







Situační výkres daru nemovitostí - areál zámku Doksy
 :ú. Doksy u Mlýčova jezera

Výkres pro jednání ZM dne 18.04.2014

18.04.2014

LEGENDA

-  HRANICE PARCEL
-  ROZDĚLENÍ PŮZEMKU DLE GEOMET. PLÁNU
-  DAR NEMOVITOSTÍ 1
-  DAR NEMOVITOSTÍ 2

VÝKAZ DOSAVADNÍHO A NOVÉHO STAVU ÚDAJŮ KATASTRU NEMOVITOSTÍ

Dosavadní stav				Nový stav													
Označení pozemku parc. číslem	Výměra parcely			Druh pozemk Způsob využití	Označení pozemku parc. číslem	Výměra parcely			Druh pozemku Způsob využití	Typ stavby Způsob využití	Zpús. určení výměr	Porovnání se stavem evidence právních vztahů					
	ha	m ²				ha	m ²					Díl přechází z pozemku označeného v katastru nemovitostí	dřívější poz. evidenci	Císlo listu vlastnictví	Výměra dílu		Označen dílu
														ha	m ²		
428/1	5	59	93	ostat.pl. zeleň	428/1	1	89	12	ostat.pl. zeleň			0					
					428/8	3	70	81	ostat.pl. zeleň			0	428/1	1216	3	70	81
428/1	5	59	93			5	59	93					428/1	1216			

Druh věcného břemene : Dle příslušné smlouvy

Oprávněný : Dle příslušné smlouvy

POZN. : Dotčené parcely v novém stavu nebonitovány.



07.03.2012 46/2012

Ověřuje se, že tato souhlasí s geometrickým

* a vyznačení rozsahu věcného břemene k části pozemku

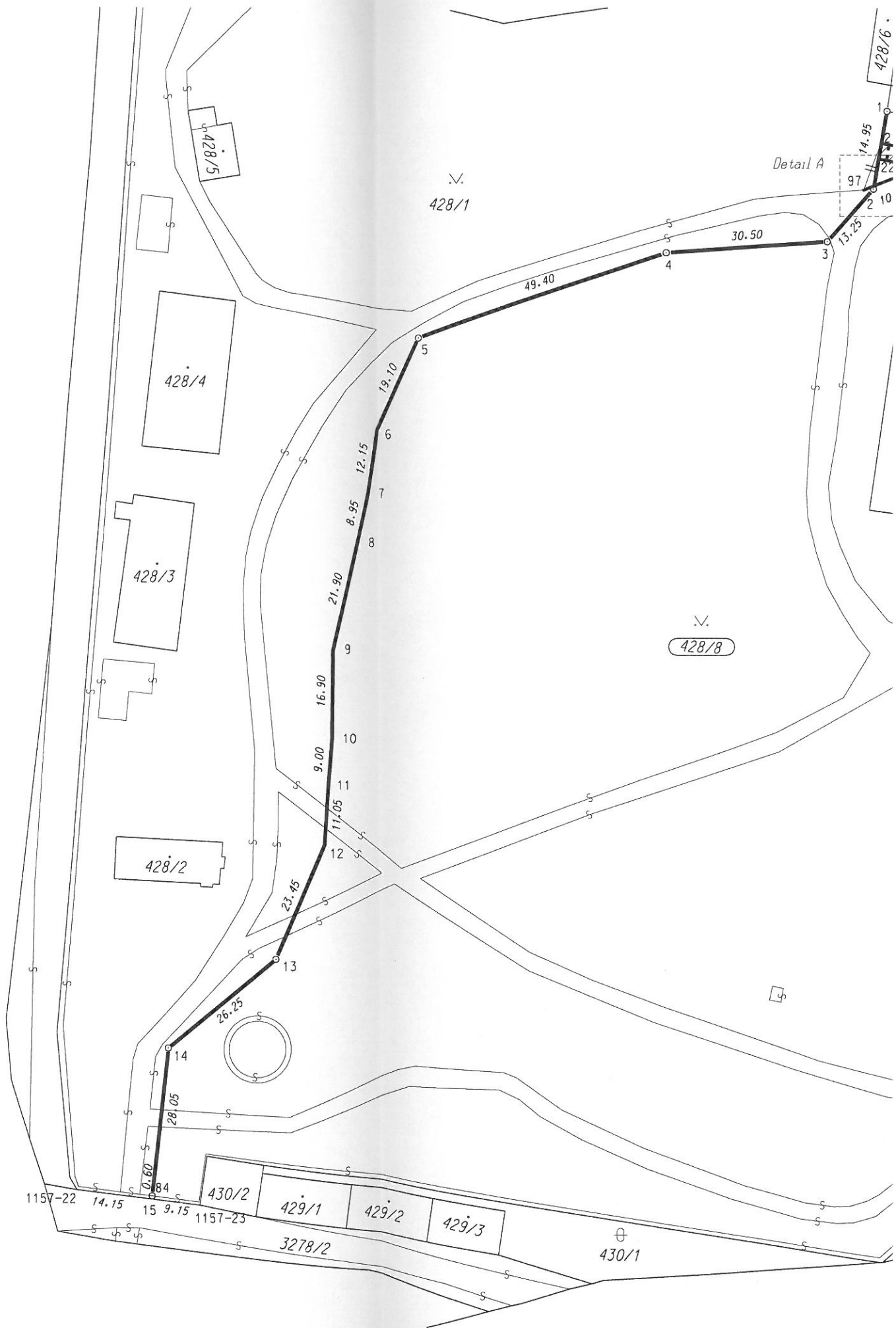
Dělit nebo scelovat pozemky lze jen na základě územního rozhodnutí, pokud podmínky pro ně nejsou stanoveny jiným rozhodnutím nebo opatřením.

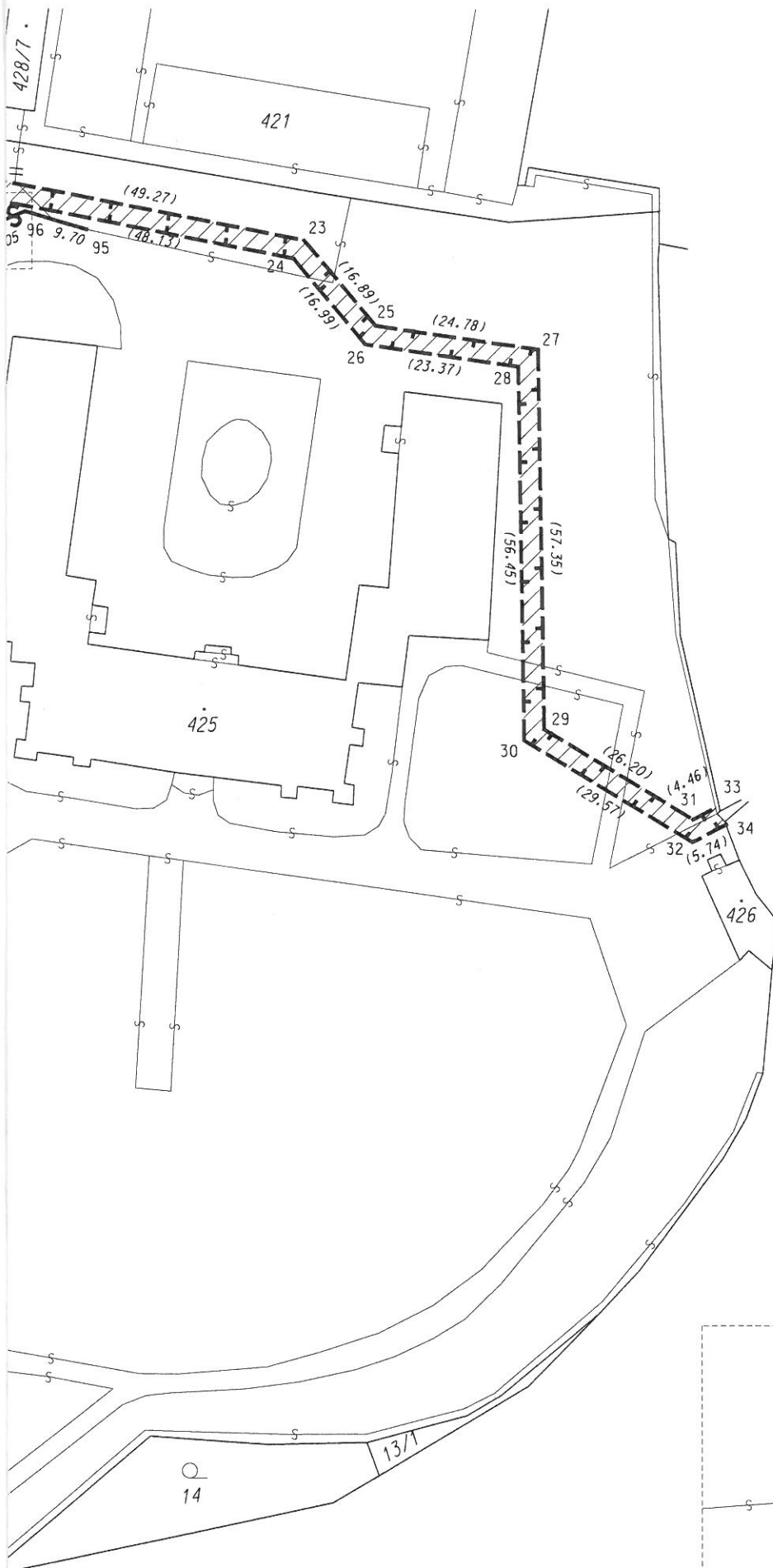
<p>GEOMETRICKÝ PLÁN</p> <p>pro rozdělení pozemku a *</p>		<p>Náležitosti a přesnosti odpovídá právním předpisům.</p>		<p>Katastrální úřad, katastrální pracoviště souhlasí s očíslováním parcel.</p>	
<p>Vyhotovil: Ing. Liška Jiří Sosnová 96, 470 01 Č.Lípa</p>					
<p>Číslo plánu: 2922-1/2012</p>					
<p>Okres: Česká Lípa</p>					
<p>Obec: Doksy</p>					
<p>Kat. území: Doksy u Máchova jezera</p>					
<p>Mapový list: Mimoň 7-6/1</p>		<p>Geometrický plán ov</p>		<p>Souh</p>	
<p>Kód způsobu určení výměr je určen podle § 77 odst. 2 vyhlášky č. 26/2007 Sb.</p>					
<p>Dosavadním vlastnickým pozemkům byla poskytnuta možnost seznámit se terénu s průběhem navrhovaných nových hranic, které byly označen předepsaným způsobem:</p>		<p>Dne: 26.01.2012</p>		<p>Číslo: 1/2012</p>	
		<p>Úředně oprávněný zeměměřický inženýr odpovídá za odbornou úroveň geometrického plánu, za dosažení předepsané přesnosti a za správnost a úplnost náležitostí podle právních předpisů.</p>		<p>Dne: - 6 -03- 2012 Číslo: 299/2012</p>	
				<p>Jeden výtisk geometrického plánu a předepsané přílohy jsou uloženy u katastrálního úřadu, katastrálního pracoviště.</p>	

Seznam Souřadnic (S-JTSK)

Souřadnice pro zápis do KN

Číslo bodu	Y	X	Kód kvality	Poznámka
1157-22	719509.45	992746.07	3	roh kamenné zdi
1157-23	719486.33	992748.89	3	roh kamenné zdi
1	719355.69	992542.22	7	znak z plastu
2	719358.27	992556.94	3	ocel.hřeb
3	719367.06	992566.83	3	znak z plastu
4	719397.47	992568.99	3	znak z plastu
5	719444.30	992584.76	3	znak z plastu
6	719452.47	992602.01	3	sloupek plotu
7	719454.32	992614.04	3	sloupek plotu
8	719456.32	992622.74	3	sloupek plotu
9	719461.32	992644.09	3	sloupek plotu
10	719461.53	992660.99	3	sloupek plotu
11	719462.22	992669.96	3	sloupek plotu
12	719462.95	992680.97	3	sloupek plotu
13	719472.14	992702.51	3	znak z plastu
14	719492.34	992719.30	3	znak z plastu
15	719495.38	992747.79	3	ocel.hřeb
21	719356.75	992548.27	7	---
22	719357.27	992551.23	7	---
23	719308.39	992557.70	3	---
24	719310.03	992560.43	3	---
25	719297.60	992570.69	3	---
26	719299.17	992573.49	3	---
27	719273.08	992574.26	3	---
28	719276.04	992576.86	3	---
29	719272.30	992631.60	3	---
30	719275.28	992633.30	3	---
31	719249.93	992645.24	3	---
32	719250.03	992648.68	3	---
33	719245.99	992643.16	7	---
34	719244.95	992646.01	7	---
84	719495.32	992747.18	3	znak z plastu
95	719341.42	992556.14	3	hrana asfaltu
96	719350.72	992553.36	3	hrana asfaltu
97	719360.08	992557.07	3	hrana asfaltu
99	719358.16	992556.31	7	hrana asfaltu





Detail A

