




Výkaz údajů o bonitovaných půdně ekologických jednotkách (BPEJ) k parcelám nového stavu

Parcelní číslo podle		Kód BPEJ	Výměra			BPEJ na dílu parcely	Parcelní číslo podle		Kód BPEJ	Výměra		BPEJ na dílu parcely
katastru nemovitostí	zjednodušené evidence		ha	m ²			katastru nemovitostí	zjednodušené evidence		ha	m ²	
2642/3		85011	1	34	55	2642/3						
2840/3		85011		4	61	2840/3						
2841/5		85011			35	2841/5						
2848/2		85011			60	2848/2						
2895/1		85011		22	09	2895/1						
2895/5		83544		24	86	2895/5						
		85011		19	83	2895/5						
2896/1		85011		64	86	2896/1						
2896/8		85011			82	2896/8						

Dělit nebo scelovat pozemky lze jen na základě územního rozhodnutí, pokud podmínky pro ně nejsou stanoveny jiným rozhodnutím nebo opatřením.

<h3>GEOMETRICKÝ PLÁN</h3> <p>pro rozdělení pozemků</p> <p>Vyhotovil: Ing. Hana Bělecká-GEODET.SLUŽBY Cyrila a Metoděje 395/21, Liberec 11 mobil: 605441316</p> <p>Číslo plánu: 2206-110/2012</p> <p>Okres: Semily</p> <p>Obec: Lomnice nad Popelkou</p> <p>Katastrální území: Lomnice nad Popelkou</p> <p>Mapový list: DKM</p> <p>Kód způsobu určení výměr je určen podle §77 odst. 2 vyhlášky č. 26/2007 Sb.</p> <p>Dosavadním vlastníkům pozemků byla poskytnuta možnost seznámit se v terénu s průběhem navrhovaných nových hranic, které byly označeny předepsaným způsobem.</p> <p>hraničními znaky, krajem komunikace</p>	Náležitosti a přesnosti odpovídá právním předpisům.	Katastrální úřad, katastrální pracoviště souhlasí s očíslováním parcel.
		
	Geometrický plán ověřil úředně oprávněný zeměměřický inženýr:	Souhlas katastrálního úřadu, katastrálního pracoviště potvrzil:
		
	Dne 12.2.2013 Číslo 9/2013	Dne 19-02-2013 Číslo 102/2013
Úředně oprávněný zeměměřický inženýr odpovídá za odbornou úroveň geometrického plánu, za dosažení předepsané přesnosti a za správnost a úplnost náležitostí podle právních předpisů.	Jeden výtisk geometrického plánu a předepsané přílohy jsou uloženy u katastrálního úřadu, katastrálního pracoviště.	

VÝKAZ DOSAVADNÍHO A NOVÉHO STAVU ÚDAJŮ KATASTRU NEMOVITOSTÍ

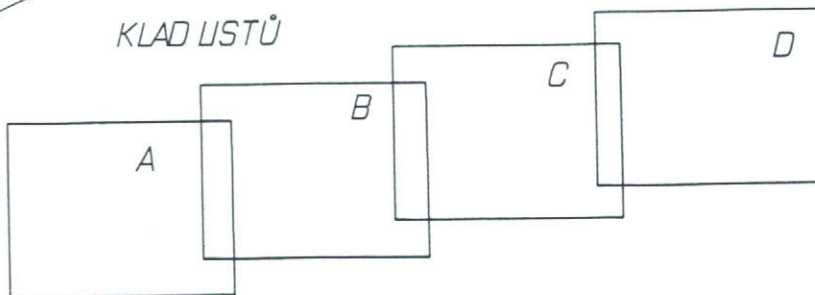
Dosavadní stav				Nový stav													
Označení pozemku parc. číslem	Výměra parcely		Druh pozemku	Označení pozemku parc. číslem	Výměra parcely		Druh pozemku	Typ stavby	Způsob využití	Způsob využití	Zpús. určení výměr	Porovnání se stavem evidence právních vztahů					
												Díl přechází z pozemku označeného v katastru nemovitostí		Číslo listu vlastnictví	Výměra dílu		Označení dílu
	ha	m ²	Způsob využití		ha	m ²	Způsob využití	Způsob využití	ostat. pl.	ostat. komunikace	ostat. pl.	ostat. komunikace	ostat. pl.		ostat. komunikace	ostat. pl.	
2478	1	94	ostat. pl.	2478	1	94	ostat. pl.				2	2478		3507	1	94	celá
2642/3	1	36	orná půda	2642/3	34	55	orná půda				2	2642/3		2505	1	34	55
				2642/18	1	48	ostat. pl.				2	2642/3		2505	1	48	
2642/6	27	25	manipulační pl.	2642/6	27	13	manipulační pl.				2	2642/6		2505	27	13	
				2642/19	12		ostat. pl.				2	2642/6		2505		12	
2835/5	34	89	jiná plocha	2835/5	34	80	jiná plocha				2	2835/5		1565	34	80	
				2835/15	9		ostat. pl.				2	2835/5		1565		9	
2840/3	4	63	zahrada	2840/3	4	61	zahrada				2	2840/3		2395	4	61	
				2840/5	2		ostat. pl.				2	2840/3		2395		2	
2841/5	*1)	1	travní p.	2841/5	35		travní p.				2	2841/5		3507		35	
				2841/6	89		ostat. pl.				2	2841/5		3507		89	
2842/1	6	80	manipulační pl.	2842/1	6	25	manipulační pl.				2	2842/1		1565	6	25	
				2842/5	55		ostat. pl.				2	2842/1		1565		55	
2842/2	1	88	ostat. komunikace	2842/2	32		ostat. pl.				2	2842/2		10001		32	
				2842/7	1	56	ostat. pl.				2	2842/2		10001	1	56	
2842/3	5	99	manipulační pl.	2842/3	5	59	manipulační pl.				2	2842/3		1565	5	59	
				2842/6	40		ostat. pl.				2	2842/3		1565		40	
2845/4	16	60	manipulační pl.	2845/4	16	18	manipulační pl.				2	2845/4		730	16	18	
				2845/26	42		ostat. pl.				2	2845/4		730		42	
2845/8	3	26	manipulační pl.	2845/8	2	57	manipulační pl.				2	2845/8		2287	2	57	
				2845/25	69		ostat. pl.				2	2845/8		2287		69	
2845/19	*1)	7	manipulační pl.	2845/19	4	04	manipulační pl.				2	2845/19		2554	4	04	
				2845/24	3	27	ostat. pl.				2	2845/19		2554	3	27	
2848/2	*1)	2	orná půda	2848/2	2	29	orná půda				2	2848/2		3507		29	
				2848/3	60		ostat. pl.				2	2848/2		3507	2	29	
2895/1	*1)	23	zahrada	2895/1	22	09	zahrada				2	2895/1		517	22	09	
				2895/28	1	21	ostat. komunikace				2	2895/1		517	1	21	
2895/5	*1)	45	orná půda	2895/5	44	69	orná půda				0	2895/5		1784	44	69	
				2895/27	1	21	ostat. pl.				2	2895/5		1784	1	21	
2896/1	65	05	orná půda	2896/1	64	86	orná půda				2	2896/1		1784	64	86	
				2896/21	19		ostat. pl.				2	2896/1		1784		19	
2896/7	88		manipulační pl.	2896/7	64		manipulační pl.				2	2896/7		750		64	
				2896/22	10		ostat. pl.				2	2896/7		750		10	
2896/8	95		orná půda	2896/23	14		ostat. komunikace				2	2896/7		750		14	
				2896/8	82		orná půda				2	2896/8		10001		82	
				2896/24	13		ostat. pl.				2	2896/8		10001		13	
2899/1	*1)	17	jiná plocha	2899/1	17	41	ostat. komunikace				2	2899/1		2744	17	41	
				2899/11	20		ostat. pl.				2	2899/1		2744		20	
2899/2	*1)	5	ostat. komunikace	2899/2	3	79	ostat. pl.				2	2899/2		10001	3	79	
				2899/10	2	02	ostat. komunikace				2	2899/2		10001	2	02	
2899/3	27		ostat. pl.	2899/3	17		ostat. pl.				2	2899/3		60000		17	
			jiná plocha	2899/8	10		ostat. komunikace				2	2899/3		60000		10	
2899/4	9	75	ostat. pl.	2899/4	9	42	ostat. pl.				2	2899/4		3281	9	42	
			jiná plocha	2899/9	33		ostat. pl.				2	2899/4		3281		33	
2899/5	95		ostat. pl.	2899/5	95		ostat. pl.				2	2899/5		3281		95	
			jiná plocha	2899/6	41		ostat. pl.				2	2899/5		3281		41	
2899/6	41		ostat. pl.	2899/6	41		ostat. pl.				2	2899/6		3507		41	
			jiná plocha	2900/1	6	24	zahrada				2	2900		2067	6	24	
2900	6	96	zahrada	2900/3	72		ostat. pl.				2	2900		2067		72	
				3331/2	35	68	ostat. komunikace				2	3331/2		3507	35	68	
3331/2	35	68	ostat. komunikace	3331/2	35	68	ostat. pl.				2	3331/2		3507		68	
3334/6	10		ostat. komunikace	3334/6	10		ostat. pl.				0	3334/6		1784		10	
3334/7	18	68	ostat. komunikace	3334/7	18	68	ostat. pl.				2	3334/7		10001	18	68	
3334/9	5	87	ostat. komunikace	3334/9	5	87	ostat. pl.				0	3334/9		3507	5	87	
	*1)	4	88	91	4	88	88										

*1) Rozdíl v součtu výměr v důsledku zaokrouhlení číselně určených výměr podle §77 odst.3 vyhl. 26/2007 Sb.

jerska 10 m²
3334/6

2831

KLAD USTŮ



2895/25

3353/1

2895/5

812-1831 0.94
812-1830 (2.90) 5.3
10.85 52
16.59 812-735
3331/1

812-1828 5.00
812-1829 7.15
812-1827 7.2
7.92
2086-4 8.16
812-1837 5H
3330/1

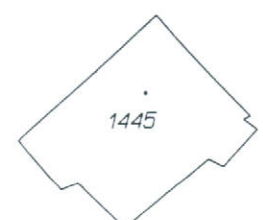
39.70
3330/2

57.25 (2895/28)

2418

1323-5 8.05
1.63 5 > 6.00 58
64
9.24
2086-5
56
5.32
5.35

2895/1



3328/1 16.30
2086-6 3328/14

1199

2894

2935