





Dělit nebo scelovat pozemky lze jen na základě územního rozhodnutí, pokud podmínky pro ně nejsou stanoveny jiným rozhodnutím nebo opatřením.

<p>GEOMETRICKÝ PLÁN pro rozdělení pozemku, vymezení rozsahu věcného břemene k části pozemku</p>	<p>Náležitostmi a přesností odpovídá právním předpisům.</p>	<p>Katastrální úřad, katastrální pracoviště souhlasí s očíslováním parcel.</p>
<p>Vyhotovil: GEOMETRICKÉ PLÁNY v.o.s. U Potoka 1482, 46401 Frýdlant tel./fax 482 312 204</p>		
<p>Číslo plánu: 379-1363/2011</p>		
<p>Okres: Liberec</p>		
<p>Obec: Nové Město pod Smrkem</p>		
<p>Katastrální území: Ludvíkov pod Smrkem</p>		
<p>Mapový list: DKM</p>	<p>Geometrický plán ověřil úředně oprávněný zeměměřický inženýr:</p>	<p>Souhlas katastrálního úřadu, katastrálního pracoviště potvrdit:</p>
<p>Kód způsobu určení výměr je určen podle §77 odst. 2 vyhlášky č. 26/2007 Sb.</p>		
<p>Dosavadním vlastníkům pozemků byla poskytnuta možnost seznámit se v terénu s průběhem navrhovaných nových hranic, které byly označeny předepsaným způsobem.</p>	<p>Dne 11.6.2012 Číslo 1195/2012</p>	<p>Dne 09-07-2012 Číslo 185/2012</p>
<p>Úředně oprávněný zeměměřický inženýr odpovídá za odbornou úroveň geometrického plánu, za dosažení předepsané přesnosti a za správnost a úplnost údajů podle právních předpisů.</p>	<p>Úředně oprávněný zeměměřický inženýr odpovídá za odbornou úroveň geometrického plánu, za dosažení předepsané přesnosti a za správnost a úplnost údajů podle právních předpisů.</p>	<p>Jeden výtisk geometrického plánu a předepsané přílohy jsou uloženy u katastrálního úřadu, katastrálního pracoviště.</p>

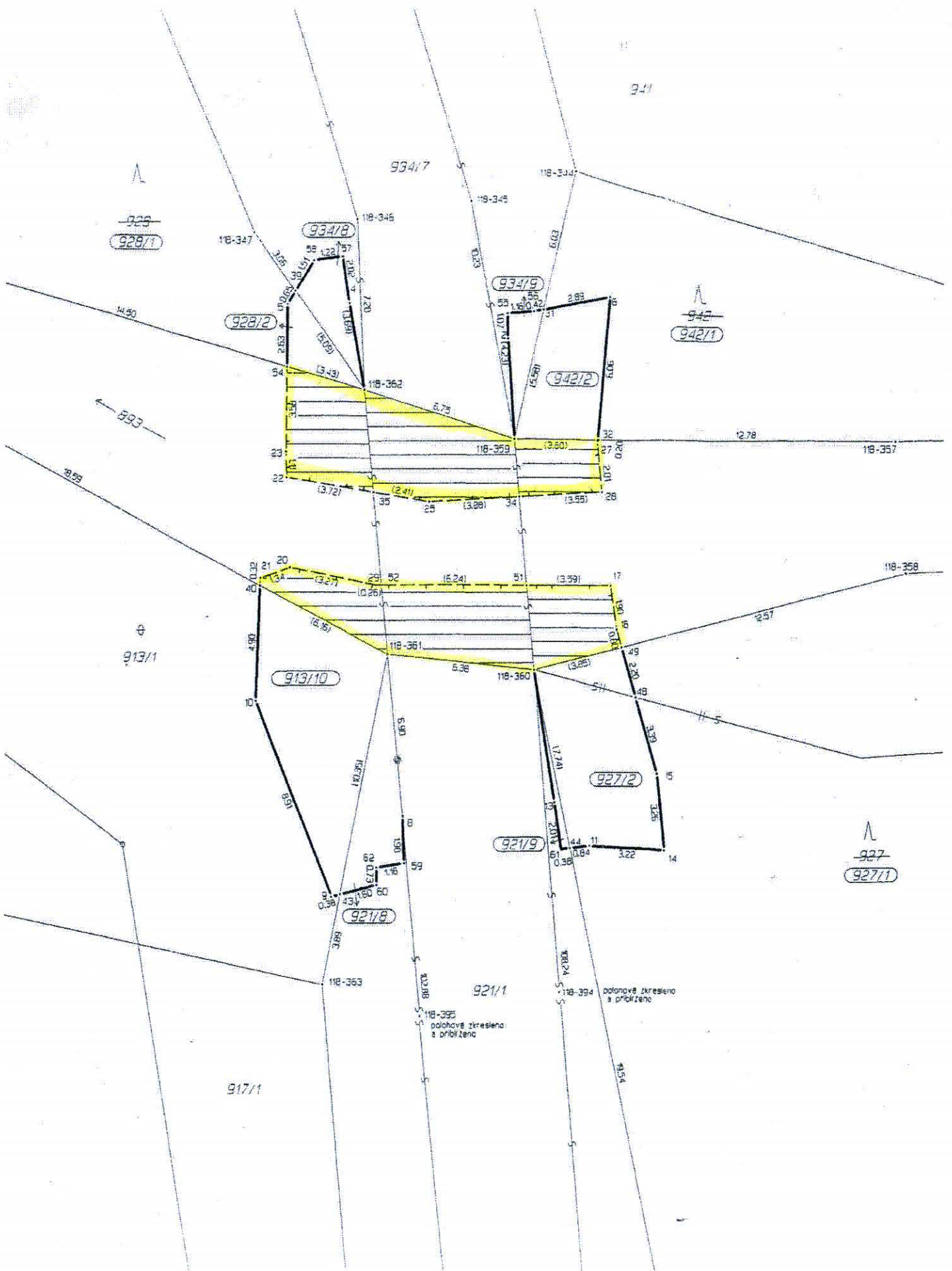
VÝKAZ DOSAVADNÍHO A NOVÉHO STAVU ÚDAJŮ KATASTRU NEMOVITOSTÍ

Dosavadní stav				Nový stav												
Označení pozemku parc. číslem	Výměra parcely		Druh pozemku Způsob využití	Označení pozemku parc. číslem	Výměra parcely		Druh pozemku Způsob využití	Typ stavby Způsob využití	Zpús. určení výměr	Porovnání se stavem evidence právních vztahů						
	ha	m ²			ha	m ²				Díl přechází z pozemku označeného v katastru nemovitostí	dřívější poz. evidenci	Číslo listu vlastnictví	Výměra dílu		Označení dílu	
												ha	m ²			
913/1	38	08	ostat. pl. neplod. půda	913/1	37	66	ostat. pl. neplod. půda		2	913/1		399	37	66		
				913/10		42	ostat. pl. jiná plocha		2	913/1		399			42	
921/1	30	09	ostat. pl. silnice	921/1	29	95	ostat. pl. silnice		0	921/1		10002	29	95		
				921/8		13	ostat. pl. jiná plocha		2	921/1		10002			13	
				921/9		1	ostat. pl. jiná plocha		2	921/1		10002			1	
				927	14	68	lesní poz.	927/1	14	34	lesní poz. ostat. pl. jiná plocha	2	927		63	14
928	9	42	lesní poz.	928/1	9	36	lesní poz. ostat. pl. jiná plocha	2	928		860	9	36			
				928/2		6	ostat. pl. jiná plocha	2	928		860			6		
934/7	21	11	ostat. pl. silnice	934/7	21	00	ostat. pl. silnice		0	934/7		10002	21	00		
				934/8		7	ostat. pl. jiná plocha		2	934/7		10002			7	
				934/9		4	ostat. pl. jiná plocha		2	934/7		10002			4	
				942	2	52	lesní poz.	942/1	2	34	lesní poz. ostat. pl. jiná plocha	2	942		63	2
942/2		18	ostat. pl. jiná plocha	2	942		63				18					
věcné břemeno	1	15	90		1	15	90									
893										893		10001				

Druh věcného břemene: dle smlouvy

Oprávněný: dle smlouvy

Výměra věcného břemene na p.p.č. 893 je 88 m².



922
928/1

934/8

934/9

942
942/1

942/2

913/10

927/2

921/9

927
927/1

921/8

921/1

118-394
odložené zkresleno
a priblizeno

118-395
odložené zkresleno
a priblizeno

917/1