







VÝKAZ DOSAVADNÍHO A NOVÉHO STAVU ÚDAJŮ KATASTRU NEMOVITOSTÍ

Dosavadní stav			Nový stav												
Označení pozemku parc. číslem	Výměra parcely		Druh pozemku Způsob využití	Označení pozemku parc. číslem	Výměra parcely		Druh pozemku Způsob využití	Typ stavby Způsob využití	Způsob určení výměr	Porovnání se stavem evidence právních vztahů					
	ha	m <sup>2</sup>			ha	m <sup>2</sup>				Díl přechází z pozemku označeného v katastru nemovitostí	dřívější poz. evidenci	Číslo listu vlastnictví	Výměra dílu		Označení dílu
		ha	m <sup>2</sup>			ha	m <sup>2</sup>			ha	m <sup>2</sup>				
3095/4	8	52	travní p.	3095/4	7	31	travní p.		0	3095/4		983	7	31	
				<u>3095/10</u>	<u>1</u>	<u>21</u>	<u>travní p.</u>		0	3095/4		983	1	21	
3095/5		77	travní p.	3095/5		67	travní p.		0	3095/5		331		67	
				3095/9		10	travní p.		0	3095/5		331		10	
		9	29			9	29								

Výkaz údajů o bonitovaných půdně ekologických jednotkách (BPEJ) k parcelám nového stavu

Parcelní číslo podle		Kód BPEJ	Výměra		BPEJ na dílu parcely	Parcelní číslo podle		Kód BPEJ	Výměra		BPEJ na dílu parcely
katastru nemovitostí	zjednodušené evidence		ha	m <sup>2</sup>		katastru nemovitostí	zjednodušené evidence		ha	m <sup>2</sup>	
3095/4		74613		7 31	3095/4						
3095/5		74613		67	3095/5						
3095/9		74613		10	3095/5						
3095/10		74613		1 21	3095/4						

**GEOMETRICKÝ PLÁN pro rozdělení pozemku**

Vyhovitel:  GEOMETRICKÉ PLÁNY v.o.s. Rumjančeva 3 Liberec * 460 01	Geometrický plán ověřil úředně oprávněný zeměměřický inženýr:	Stejnopis ověřil úředně oprávněný zeměměřický inženýr:
	Jméno, příjmení: 	Jméno, příjmení: 
	Číslo položky seznamu úředně oprávněných zeměměřických inženýrů: 650/1995	Číslo položky seznamu úředně oprávněných zeměměřických inženýrů: 650/1995
	Dne: 5. června 2014      Číslo: 140/2014	Dne: 19.6.2014      Číslo: 158/2014
Náležitosti a přesnost odpovídá právnímu předpisům.	Tento stejnopis odpovídá geometrickému plánu v elektronické podobě uloženému v dokumentaci katastrálního úřadu.	Ověření stejnopisu geometrického plánu v listinné podobě.
Katastrální úřad souhlasí s očíslováním parcel.		
Číslo plánu: 1738 -129/2014 Okres: Jablonec nad Nisou Obec: Železný Brod Kat. území: Železný Brod Mapový list: Vrchlabí 9-5/13, DKM Dosevadním vlastníkům pozemků byla poskytnuta možnost seznámit se v terénu s průběhem navrhovaných nových hranic.		



Seznam souřadnic (S-JTSK)  
Číslo bodu Souřadnice pro zápis do KN

	Y	X	Kód kv.	Poznámka
k.o. Železný Brod (796221)				
953-29	674827.84	990758.77	3	dřevěný kolík-dočasná stab.
953-101	674857.08	990767.82	8	dřevěný kolík-dočasná stab.
953-103	674875.07	990755.53	8	značka barvou-dočasná stab.
1190-21	674855.28	990743.86	8	dřevěný kolík-dočasná stab.
1190-26	674873.53	990761.50	8	dřevěný kolík-dočasná stab.
1	674872.37	990757.38	8	železná trubka-dočasná stab.
2	674872.13	990756.55	3	zabetonovaná trubka
3	674869.19	990751.24	3	zabetonovaná trubka
4	674864.72	990747.15	3	zabetonovaná trubka
5	674859.13	990744.93	3	zabetonovaná trubka
6	674853.24	990744.97	8	železná trubka-dočasná stab.

Rovně