
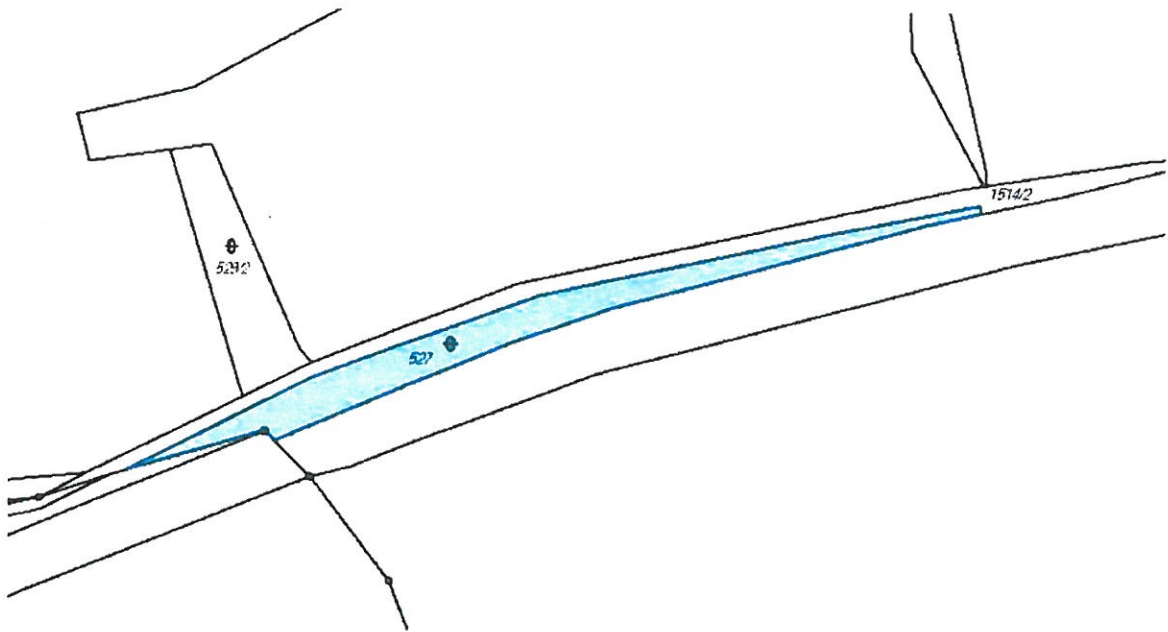






K.ú. Horní Prysk




Pozemek: KN 527
Vlastník: Státní statek Bílý Kostel
Trvalý zabor: 273m²



LEGENDA:

-  Stávající stav
-  Navrhovaná úprava
-  Číslo a hranice parcel KN
-  Trvalý zabor

	Sílnice III/26317 Prysk – křižovatka s III/26318	KÓD PŘÍLOHY	DATUM	Č. PR./STR.
	Výřez situace záborů 1:500		09.2014	1/1