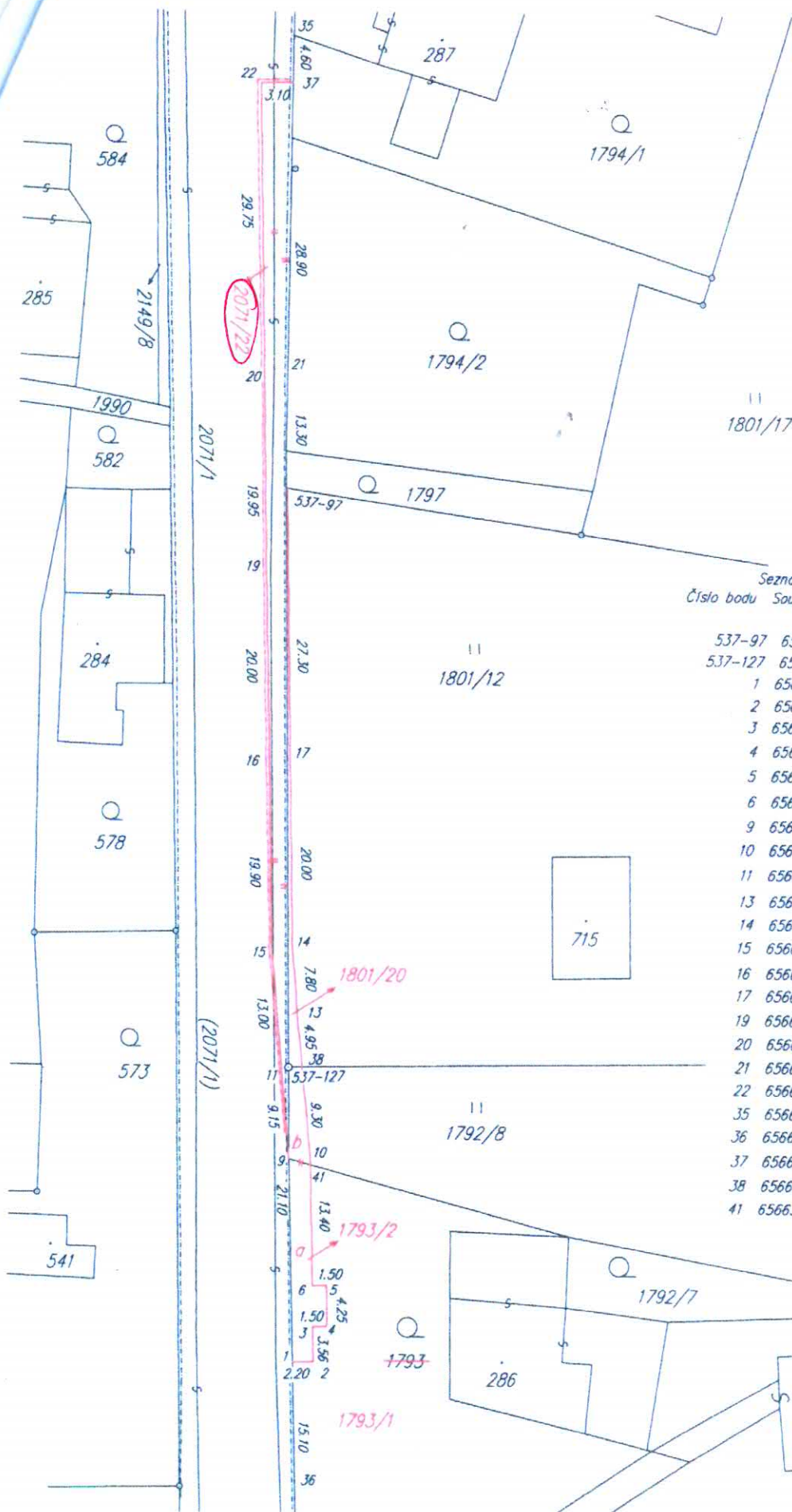


VÝKAZ DOSAVADNÍHO A NOVÉHO STAVU ÚDAJŮ KATASTRU NEMOVITOSTÍ														
Dosavadní stav				Nový stav										
Označení pozemku parc. číslem	Výměra parcely		Druh pozemku Způsob využití	Označení pozemku parc. číslem	Výměra parcely		Druh pozemku Způsob využití	Typ stavby Způsob využití	Způsob určení výměr	Porovnání se stavem evidence právních vztahů				
	ha	m ²			ha	m ²				Díl přechází z pozemku označeného v katastru nemovitostí	Číslo listu vlastnictví	Výměra dílu	Označení dílu	
1792/8	46	79	travní p.	1792/8	46	59	travní p.		0	PK				
1793	6	67	zahrada	1793/1 *1)	9	28	zahrada		0	1793	810	9	28	
				1793/2		70	ostat.pl. ostat.komunik.		0	1792/8	810	20	b	
										1793	810	50	a	
												70		
1801/12	47	68	travní p.	1801/12	47	43	travní p.		2					
				1801/20		25	ostat.pl. ostat.komunik.		2	1801/12	1161	25		
2071/1	5	47	ostat.pl. silnice	2071/1	5	44	ostat.pl. silnice		0					
				2071/22	2	15	ostat.pl. ostat.komunik.		0	2071/1	695	2	15	
				2071/23	1	32	ostat.pl. ostat.komunik.		0	2071/1	695	1	32	
				*1) 6	52	23								
	6	49	12	6	49	12								
				Parcely zjednodušené evidence - PK										
2071/1	5	32	41	2071/1	5	28	94		0		695			

Poznámka : *1) Oprava chybné výměry p.č.1793 podle § 37 odst.1 písm. d) katastrální vyhlášky .

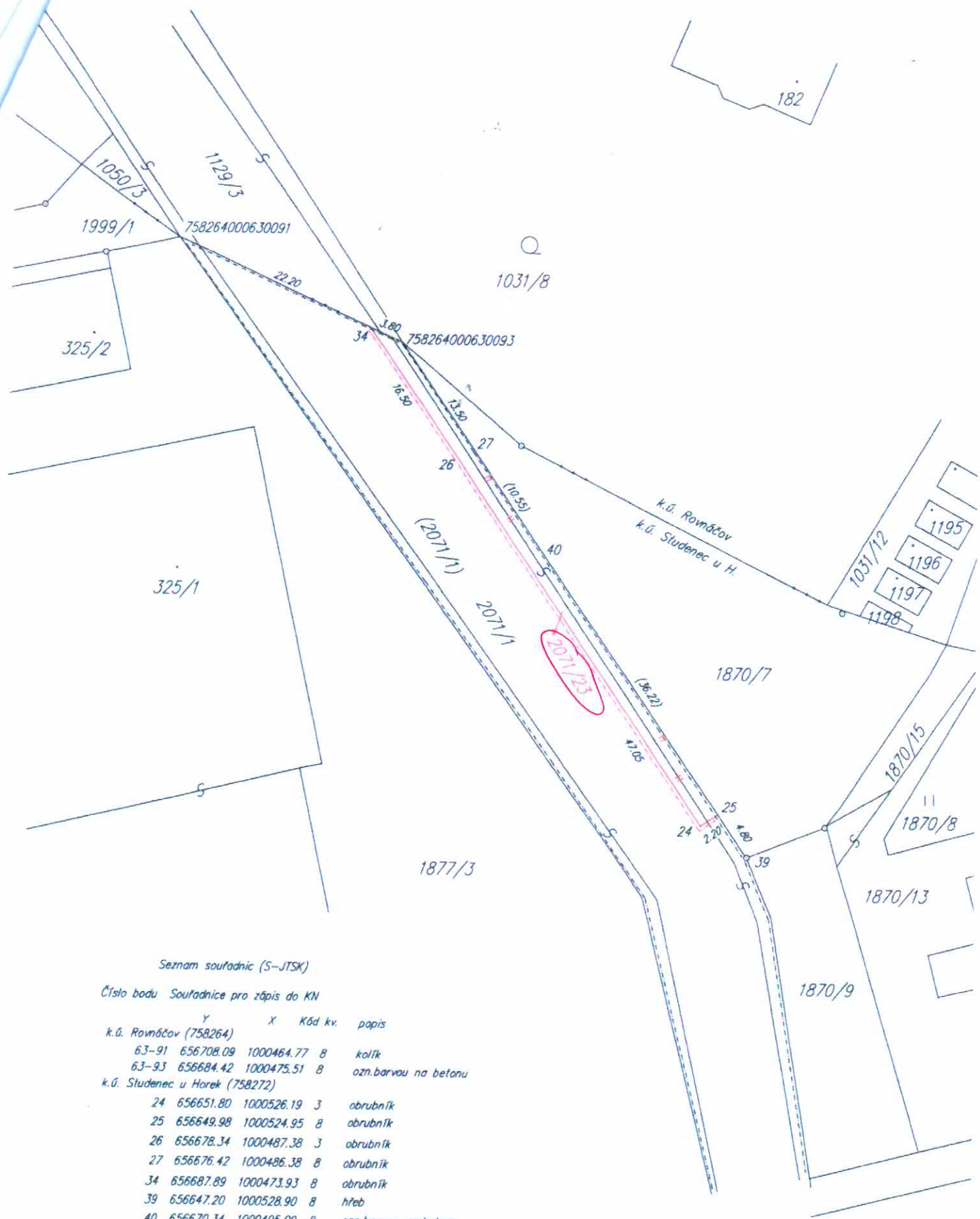
Výkaz údajů o bonitovaných půdně ekologických jednotkách (BPEJ) k parcelám nového stavu										
Parcelní číslo podle		Kód BPEJ	Výměra		BPEJ na dílu parcely	Parcelní číslo podle		Kód BPEJ	Výměra	BPEJ na dílu parcely
katastru nemovitostí	zjednodušené evidence		ha	m ²		katastru nemovitostí	zjednodušené evidence			
1792/8		85011	27	04		1801/12		85011	35	47
		83421	19	55				83421	11	96
1793/1		85011	9	28				Druh pozemku ostat.plocha nebonitován.		

GEOMETRICKÝ PLÁN pro rozdělení pozemku	Geometrický plán ověřil úředně oprávněný zeměměřický inženýr:				Stejnopis ověřil úředně oprávněný zeměměřický inženýr:						
	Jméno, příjmení:		[redacted]		Jméno, příjmení:		[redacted]				
	Číslo položky seznamu úředně oprávněných zeměměřických inženýrů		175/1995		Číslo položky seznamu úředně oprávněných zeměměřických inženýrů		175/1995				
	Dne 19.4.2015		Číslo 54/2015		Dne 11.5.2015		Číslo 1073/2015				
Nálezitostmi a přesností odpovídá právním předpisům				Tento stejnopis odpovídá geometrickému plánu v elektronické podobě uloženému v dokumentaci katastrálního úřadu							
Výhovitel: GEOP - Bohumil Flégl Valdštejská 41 51401 JILEMNICE				Katastrální úřad souhlasí s očištváním parcel.				Ověření stejnopisu geometrického plánu v listinné podobě.			
Číslo plánu: 888-6/2015				KÚ pro Liberecký kraj KP Semily [redacted] PGP-334/2015-608 2015.05.07 09:23:14 CEST				[redacted]			
Okres: Semily											
Obec: Studenec											
Kat. území: Studenec u Horek											
Mapový list: VS XIV-8-17											
Dosaďadním vlastníkům pozemků byla poskytnuta možnost seznámit se v terénu s průběhem navrhovaných nových hranic, které byly označeny předepsaným způsobem.											



Seznam souřadnic (S-JTSK)
 Číslo bodu Souřadnice pro zápis do KN

	Y	X	Kód kv.	papír
537-97	656635.60	1000769.18	3	hřeb
537-127	656634.54	1000829.17	3	ozn.barvou na betonu
1	656633.45	1000859.72	8	obrubič
2	656631.28	1000859.60	3	obrubič
3	656631.37	1000856.02	3	obrubič
4	656629.89	1000855.98	3	obrubič
5	656629.98	1000851.70	3	obrubič
6	656631.47	1000851.73	3	obrubič
9	656634.02	1000838.64	8	obrubič
10	656631.84	1000838.35	3	obrubič
11	656635.16	1000829.57	3	obrubič
13	656633.55	1000824.25	3	obrubič
14	656634.29	1000816.50	3	obrubič
15	656636.44	1000816.60	3	obrubič
16	656636.99	1000796.73	3	obrubič
17	656634.81	1000796.47	3	obrubič
19	656637.55	1000776.74	3	obrubič
20	656637.84	1000756.80	3	obrubič
21	656635.70	1000755.90	8	obrubič
22	656638.34	1000727.05	3	obrubič
35	656635.17	1000722.37	8	ozn.barvou na betonu
36	656632.72	1000874.80	8	kalík
37	656635.22	1000726.98	8	kalík
38	656632.96	1000829.14	3	obrubič
41	656631.82	1000839.25	8	





Seznam souřadnic (S-JTSK)

Číslo bodu Souřadnice pro zápis do KN

	Y	X	Kód kv.	popis
k.ú. Rovněčov (758264)				
63-91	656708.09	1000464.77	8	kolík
63-93	656684.42	1000475.51	8	ozn.barvou na betonu
k.ú. Studenec u Horek (758272)				
24	656651.80	1000526.19	3	obrubič
25	656649.98	1000524.95	8	obrubič
26	656678.34	1000487.38	3	obrubič
27	656676.42	1000486.38	8	obrubič
34	656687.89	1000473.93	8	obrubič
39	656647.20	1000528.90	8	hřeb
40	656670.34	1000495.00	8	ozn.barvou na betonu

VÝKAZ DOSAVADNÍHO A NOVÉHO STAVU ÚDAJŮ KATASTRU NEMOVITOSTÍ													
Dosavadní stav				Nový stav									
Označení pozemku parc. číslem	Výměra parcely		Druh pozemku Způsob využití	Označení pozemku parc. číslem	Výměra parcely		Druh pozemku Způsob využití	Typ stavby Způsob využití	Způsob určení výměr	Porovnání se stavem evidence právních vztahů			
	ha	m ²			ha	m ²				Díl přechází z pozemku označeného v katastru nemovitostí	Číslo listu vlastnictví	Výměra dílu	Označení dílu
1129/3	66	61	ostat.pl. silnice	1129/3	65	56	ostat.pl. silnice		0				
				1129/4	1	05	ostat.pl. ostat.komunik.		0	1129/3	695	1	05
	66	61			66	61							

Výkaz údajů o bonitovaných půdně ekologických jednotkách (BPEJ) k parcelám nového stavu											
Parcelní číslo podle		Kód BPEJ	Výměra		BPEJ na dílu parcely	Parcelní číslo podle		Kód BPEJ	Výměra		BPEJ na dílu parcely
katastru nemovitostí	zjednodušené evidence		ha	m ²		katastru nemovitostí	zjednodušené evidence		ha	m ²	
Druh pozemku ostat.plocha nebonitován.											

GEOMETRICKÝ PLÁN pro rozdělení pozemku	Geometrický plán ověřil úředně oprávněný zeměměřický inženýr:				Stejnopis ověřil úředně oprávněný zeměměřický inženýr:			
	Jméno, příjmení:		[REDAKCE]		Jméno, příjmení:		[REDAKCE]	
	Číslo položky seznamu úředně oprávněných zeměměřických inženýrů		175/1995		Číslo položky seznamu úředně oprávněných zeměměřických inženýrů		175/1995	
	Dne: 19.4.2015		Číslo: 55/2015		Dne: 11.5.2015		Číslo: 1072/2015	
Nálezitostmu a přesnosti odpovídá právním předpisům				Tento stejnopis odpovídá geometrickému plánu v elektronické podobě uloženému v dokumentaci katastrálního úřadu.				
Vyhotovitel: GEOP - Bohumil Flégl Valdštejská 41 51401 JILEMNICE				Katastrální úřad souhlasí s očíslováním parcel.				
Číslo plánu: 82-6/2015				 				
Okres: Semily								
Obec: Studenec								
Kat. území: Rovnáčov								
Mapový list: KMD Jičín 2-0/12								
Dosavadním vlastníkům pozemků byla poskytnuta možnost seznámit se s terénu s průběhem navrhovaných nových hranic, které byly označeny předepsaným způsobem.				KÚ pro Liberecký kraj KP Semily [REDAKCE] PGP-333/2015-608 2015.05.07 09:39:48 CEST				

Seznam souřadnic (S-JTSK)

Číslo bodu Souřadnice pro zápis do KN

	Y	X	Kód kv.	Poznámka
70-428	656740.82	1000396.85	8	ozn.barvou na asf.
70-556	656706.05	1000465.70	8	ozn.barvou na asf.
63-93	656684.42	1000475.51	8	bet.sloupek plotu
67-79	656709.20	1000437.95	3	bet.sloupek plotu
3	656698.40	1000458.71	3	obrubičnik
6	656710.73	1000441.49	3	obrubičnik
k.ú.Studenec u H. (758272)				
888-34	656687.89	1000473.93	8	obrubičnik

