

**Parcelní číslo: 193/4**

Obec: Luka [514161]

Katastrální území: Luka [688649]

Číslo LV: 135

Výměra [m2]: 24778 (potřebný zábor 679m2)

Typ parcely: Parcela katastru nemovitostí

Mapový list: GUST2880,V.S.VI-09-13

Určení výměry: Graficky nebo v digitalizované mapě

Způsob využití: neplodná půda

Druh pozemku: ostatní plocha

Sousední parcely

Vlastníci, jiní oprávnění

Vlastnické právo Podíl

Způsob ochrany nemovitosti

Nejsou evidovány žádné způsoby ochrany.

Seznam BPEJ

Parcela nemá evidované BPEJ.

Omezení vlastnického práva

Nejsou evidována žádná omezení.

Jiné zápisy

Nejsou evidovány žádné jiné zápisy.

54/1 LK

3.3

171

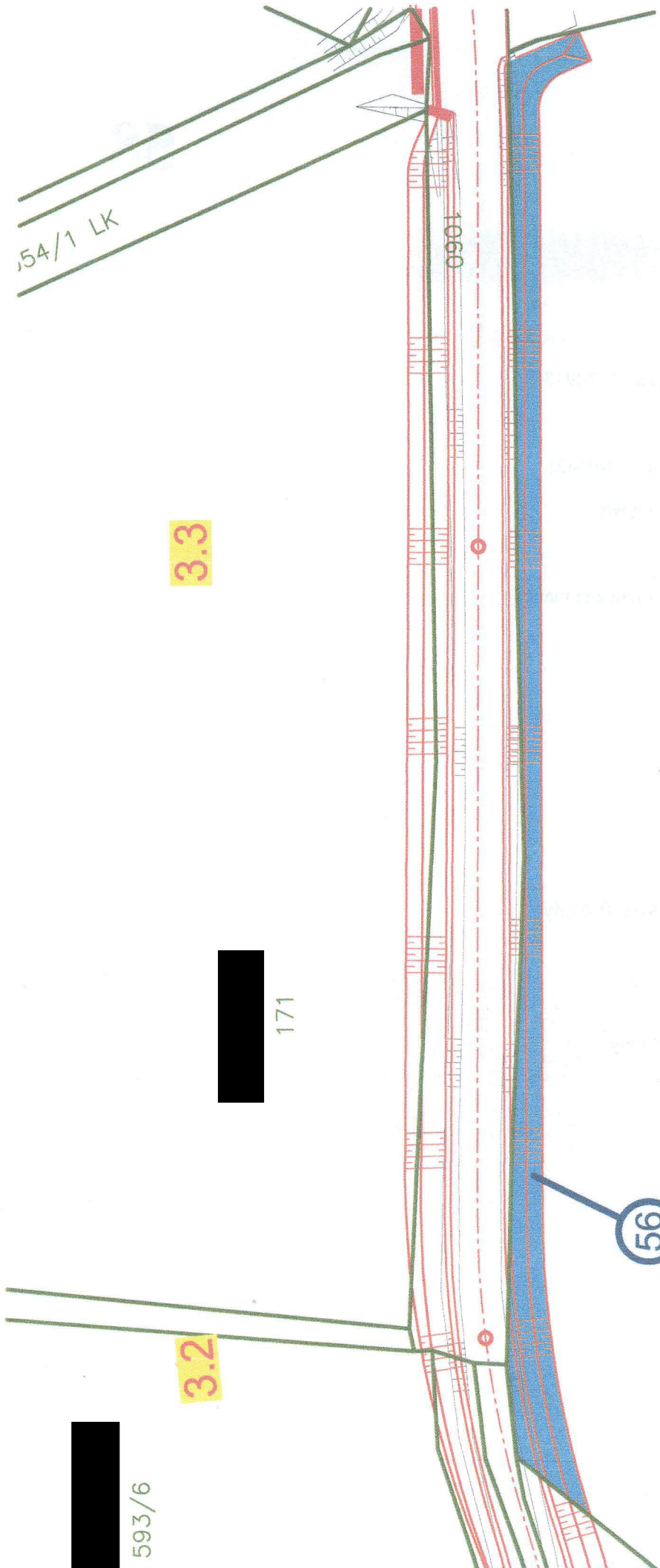
3.2

593/6

1060

193/4

56



58

**Parcelní číslo: 203**

Obec: Okna [561886]

Katastrální území: Okna v Podbezdězí [709476]

Číslo LV: 362

Výměra [m2]: 75856 (potřebný zábor 161m2)

Typ parcely: Parcela katastru nemovitostí

Mapový list: MIMON,7-8/4

Určení výměry: Graficky nebo v digitalizované mapě


Způsob využití: zamokřená plocha

Druh pozemku: vodní plocha

Sousední parcely

Vlastníci, jiní oprávnění

Vlastnické právo Podíl



Způsob ochrany nemovitosti

Nejsou evidovány žádné způsoby ochrany.

Seznam BPEJ

Parcela nemá evidované BPEJ.

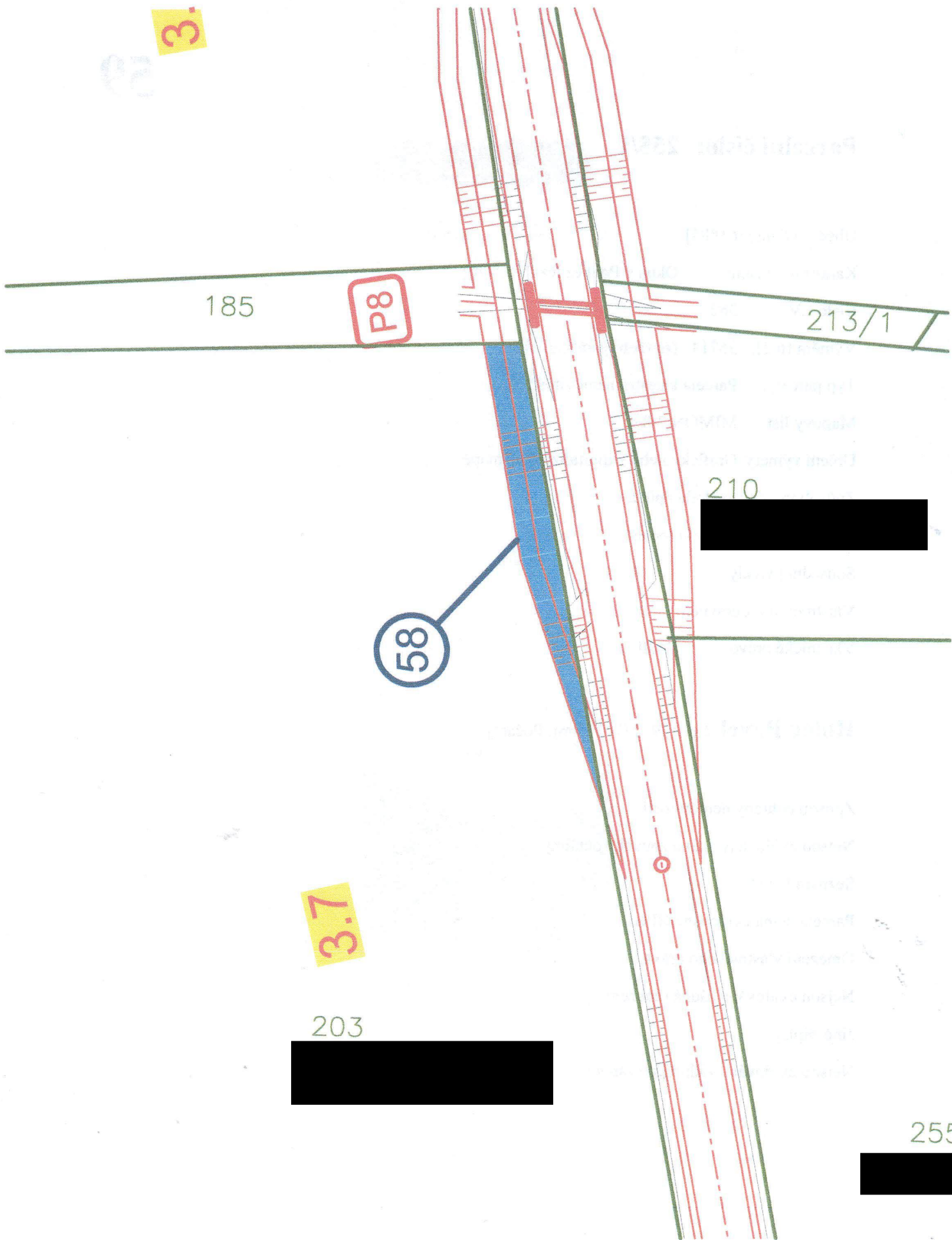
Omezení vlastnického práva

Nejsou evidována žádná omezení.

Jiné zápisy

Nejsou evidovány žádné jiné zápisy.

3.



**Parcelní číslo: 255/1**

Obec: Okna [561886]

Katastrální území: Okna v Podbezdězí [709476]

Číslo LV: 362

Výměra [m2]: 36714 (potřebný zábor 21m2)

Typ parcely: Parcela katastru nemovitostí

Mapový list: MIMON,7-8/4

Určení výměry: Graficky nebo v digitalizované mapě

Způsob využití: neplodná půda

Druh pozemku: ostatní plocha

Sousední parcely

Vlastníci, jiní oprávnění

Vlastnické právo Podíl

Způsob ochrany nemovitosti

Nejsou evidovány žádné způsoby ochrany.

Seznam BPEJ

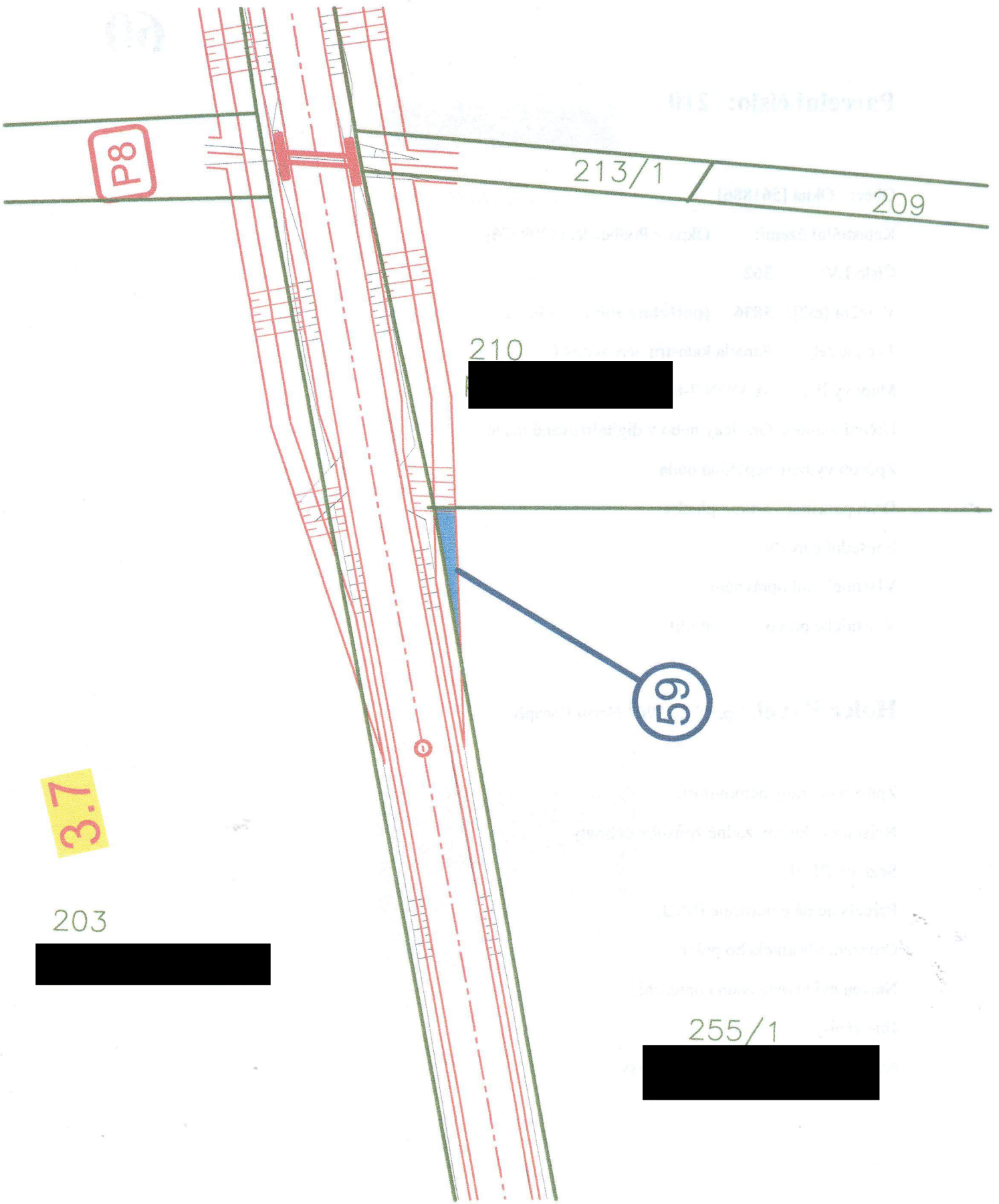
Parcela nemá evidované BPEJ.

Omezení vlastnického práva

Nejsou evidována žádná omezení.

Jiné zápisy

Nejsou evidovány žádné jiné zápisy.




P8

213/1

209

210



59

3.7

203



255/1



**Parcelní číslo: 210**

Obec: Okna [561886]

Katastrální území: Okna v Podbezdězí [709476]

Číslo LV: 362

Výměra [m<sup>2</sup>]: 3836 (potřebný zábor 145m<sup>2</sup>)

Typ parcely: Parcela katastru nemovitostí

Mapový list: MIMON,7-8/4

Určení výměry: Graficky nebo v digitalizované mapě

Způsob využití: neplodná půda

Druh pozemku: ostatní plocha

Sousední parcely

Vlastníci, jiní oprávnění

Vlastnické právo Podíl

Způsob ochrany nemovitosti

Nejsou evidovány žádné způsoby ochrany.

Seznam BPEJ

Parcela nemá evidované BPEJ.

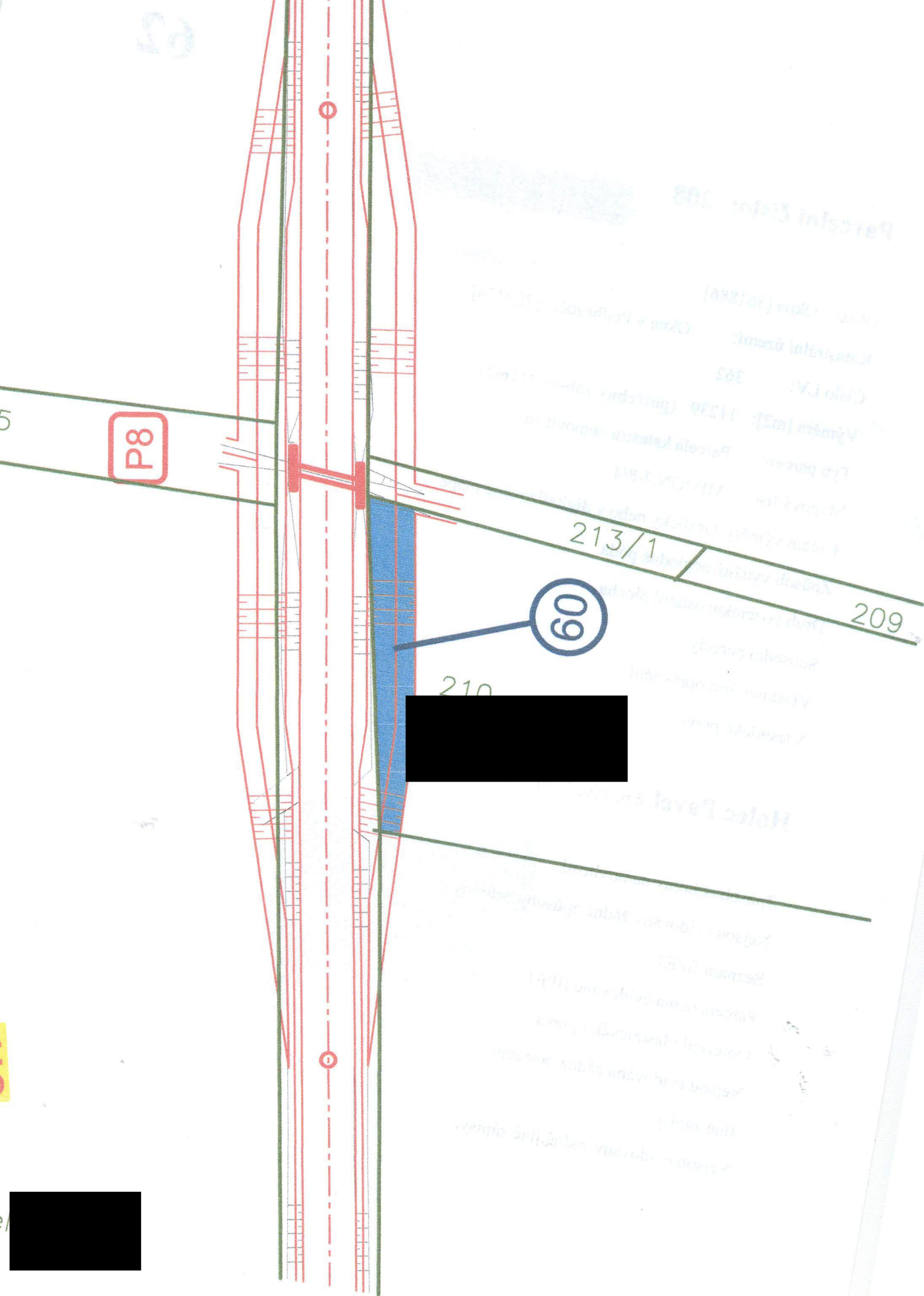
Omezení vlastnického práva

Nejsou evidována žádná omezení.

Jiné zápisy

Nejsou evidovány žádné jiné zápisy.

52



P8

60

213/1

209

210





**Parcelní číslo: 208**

Obec: Okna [561886]

Katastrální území: Okna v Podbezdězí [709476]

Číslo LV: 362

Výměra [m<sup>2</sup>]: 11239 (potřebný zábor 211m<sup>2</sup>)

Typ parcely: Parcela katastru nemovitostí

Mapový list: MIMON,7-8/4

Určení výměry: Graficky nebo v digitalizované mapě

Způsob využití: neplodná půda

Druh pozemku: ostatní plocha

Sousední parcely

Vlastníci, jiní oprávnění

Vlastnické právo Podíl

Způsob ochrany nemovitosti

Nejsou evidovány žádné způsoby ochrany.

Seznam BPEJ

Parcela nemá evidované BPEJ.

Omezení vlastnického práva

Nejsou evidována žádná omezení.

Jiné zápisy

Nejsou evidovány žádné jiné zápisy.

208



62

3.0

35

P8

213/1

