





VÝKAZ DOSAVADNÍHO A NOVÉHO STAVU ÚDAJŮ KATASTRU NEMOVITOSTÍ

Dosavadní stav				Nový stav				Porovnání se stavem evidence právních vztahů						
Označení pozemku v parc. číslem	Výměra parcely		Druh pozemku Způsob využití	Označení pozemku parc. číslem	Výměra parcely		Druh pozemku Způsob využití	Typ stavby Způsob využití	Způsob určení výměry	Porovnání se stavem evidence právních vztahů				
	ha	m ²			ha	m ²				Díl přechází z pozemku označeného v katastru nemovitostí	dřívejší poz. evidenci	Číslo listu vlastnictví	Výměra dílu	
											ha	m ²		
709/4	3	15	ostat. pl. manipulační pl.	709/4	3	12	ostat. pl. manipulační pl.		0					
				709/12		3	ostat. pl. jiná plocha		0	709/4	183			
1306	1	04	vodní pl. lok. přirozený	1306/1	1	04	vodní pl. lok. přirozený		0					
				1306/24		4	ostat. pl. jiná plocha		0	1306	68		4	
	1	08	07		1	08	07							

Seznam souřadnic (S-JTSK)

Číslo bodu	Souřadnice pro zápis do KN			Souřadnice určené měřením			Poznámka
	Y	X	kód kv.	Y	X		
229-1664	682487.99	952807.17	8				dočasná stabilizace
229-1675	682486.60	952838.26	8				dočasná stabilizace
229-1683	682484.41	952806.53	8				dočasná stabilizace
229-1688	682483.05	952815.18	8				dočasná stabilizace
230-426	682491.49	952804.20	8				dočasná stabilizace
238-2	682475.00	952812.24	3				dočasná stabilizace
1	682489.48	952805.90	8				roh obrubníku
2	682486.90	952806.98	8				hřeb
3	682479.14	952813.75	8				hřeb
4	682483.12	952815.64	8				hřeb
18	682478.99	952814.75	3				roh obrubníku
51	682489.08	952805.12	3				roh obrubníku
73	682487.28	952805.06	3				roh obrubníku

Dělit nebo scelovat pozemky lze jen na základě územního rozhodnutí, pokud podmínky pro ně nejsou stanoveny jiným rozhodnutím nebo opatřením.

<h3 style="text-align: center;">GEOMETRICKÝ PLÁN</h3> <p style="text-align: center;">pro rozdělení pozemků</p> <p>Vyhotovil: <i>Ing. Ladislav Kovář</i> Geodetické a kartografické služby Narudova 631, 470 01 Česká Lípa</p> <p>Číslo plánu: 250-1052/2012</p> <p>Okres: Liberec</p> <p>Obec: Bulovka</p> <p>Katastrální území: Arnaltice u Bulovky</p> <p>Mapový list: KMD</p> <p>Kód způsobu určení výměr je určen podle § 71 odst. 2 vyhlášky č. 26/2007 Sb. v platném znění</p> <p>Dosavadním vlastníkům pozemků byla poskytnuta možnost seznámit se v terénu s průběhem navržených nových hranic, které byly označeny přepravnými zápisem.</p>	<p>Náležitosti a přesnost odpovídá právním předpisům</p> <div style="text-align: center;">  </div> <p>Geometrický plán ověřil úředně oprávněný zeměměřický inženýr:</p> <div style="text-align: center;">  </div> <p>Dne: 27.2.2013 Číslo: 194/2013</p> <p>Úředně oprávněný zeměměřický inženýr odpovídá za územní úroveň geometrického plánu, za dosažení přepravné přesnosti a za správnost a úplnost náležitostí podle právních předpisů.</p>	<p>Katastrální úřad, katastrální pracoviště souhlasí s číslováním parcel:</p> <div style="text-align: center;">  </div> <p>Souhlas katastrálního úřadu:</p> <div style="text-align: center;">  </div> <p>Dne: 18-03-2013 Číslo: 53/2013</p> <p>Všechny právní geometrického plánu a přepravné přílohy jsou uloženy u katastrálního úřadu, katastrálního pracoviště.</p>
--	--	--

