

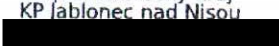




VÝKAZ DOSAVADNÍHO A NOVÉHO STAVU ÚDAJŮ KATASTRU NEMOVITOSTÍ													
Dosavadní stav				Nový stav									
Označení pozemku parc. číslem	Výměra parcely		Druh pozemku Způsob využití	Označení pozemku parc. číslem	Výměra parcely		Druh pozemku Způsob využití	Typ stavby Způsob využití	Způsob určení výměr	Porovnání se stavem evidence právních vztahů			
	ha	m ²			ha	m ²				Díl přechází z pozemku označeného v katastru nemovitostí	dřívejší poz. evidenci	Číslo listu vlastnictví	Výměra dílu
		ha	m ²			ha	m ²			ha	m ²		
3570/4	3	13	ostat. pl. ostat. komunikace	3570/4	88	ostat. pl. ostat. komunikace	2	2	3570/4		10001	2	25
	3	13			3								

Seznam souřadnic (S-JTSK)
 Číslo bodu Souřadnice pro zápis do KN
 Y X Kód kv. Poznámka

k.ú. Přichovice u Kořenova (669792)
 111-289 667048.03 978006.78 4 znak z plastu
 111-294 667028.19 978023.14 4 značka na asfaltu
 372-27 667057.00 978020.02 3 značka na asfaltu
 1 667040.59 978021.80 4 hřeb

GEOMETRICKÝ PLÁN pro rozdělení pozemku	Geometrický plán ověřil úředně oprávněný zeměměřičský inženýr: Jméno, příjmení:  Číslo položky seznamu úředně op. zeměměřičských inženýrů: 650/1995 Dne: 20.10.2014 Číslo: 363/2014 Náležitostmi a přesností odpovídá právním předpisům	Stejnopis ověřil úředně oprávněný zeměměřičský inženýr: Jméno, příjmení:  Číslo položky seznamu úředně oprávněných zeměměřičských inženýrů: 650/1995 Dne: 31.10.2014 Číslo: 390/2014 Tento stejnopis odpovídá geometrickému plánu v elektronické podobě uloženému v dokumentaci katastrálního úřadu
	Vyhotovitel: GEOMETRICKÉ PLÁNY v.o.s. Rumjancevova 3 460 01 Liberec 1 tel.: 482 710 141 Číslo plánu: 606-241/2014 Okres: Jablonec nad Nisou Obec: Kořenov Kat. území: Přichovice u Kořenova Mapový list: Tanvald 6-9/11 Dosavadním vlastníkům pozemků byla poskytnuta možnost seznámit se v terénu s průběhem navrhovaných nových hranic, které byly oznaženy předepsaným způsobem: znak z plastu, hřeb	Katastrální úřad souhlasí s očišlováním parcel. KÚ pro Liberecký kraj KP Jablonec nad Nisou  PGP-903/2014-504 2014.10.30 13:38:11 CET



ka. Přeborice u Koryčova

847

3359/6

163

3570/3

3352/3

3351/2

111-288

3570/5

3570/6

8.72

3570/4

3353

337

3351/5

3351/6

372-27

16.48

1

12.48

111-294

3573/4

