

# VÝKAZ DOSAVADNÍHO A NOVÉHO STAVU ÚDAJŮ KATASTRU NEMOVITOSTÍ

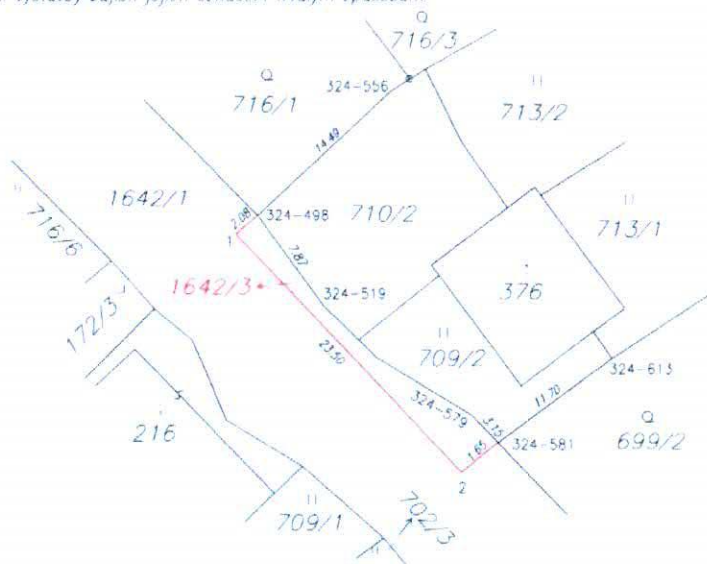
Dosavadní stav				Nový stav				Porovnáni se stavem evidence právních vztahů							
Označení pozemku parc. číslem	Výměra parcely		Druh pozemku Způsob využití	Označení pozemku parc. číslem	Výměra parcely		Druh pozemku Způsob využití	Typ stavby Způsob využití	Způsob určení výměry	Díl přechází z pozemku označeného v katastru nemovitostí		Číslo listu vlastnický	Výměra dílu		Označení dílu
	ha	m <sup>2</sup>			ha	m <sup>2</sup>				ha	m <sup>2</sup>				
1642/1	1	57 06	ostat.pl. silnice	1642/1	1	56 61	ostat.pl. silnice		0	1642/1	655	1	56 61		
				1642/3		45	ostat.pl. silnice		0	1642/1	655		45		
	1	57 06			1	57 06									



Seznam souřadnic (S-JTSK)

Číslo bodu	Souřadnice pro zápis do KN				Souřadnice určené měřením			Poznámka
	Y	X	kód kv.	Y	X			
324-498	671378 91	993271 60	8				kolík	
324-519	671374 26	993277 97	8	671374 57	993278 14		kolík	
324-556	671369 58	993262 94	8	671367 99	993262 03		kolík	
324-579	671363 79	993285 63	8	671364 96	993286 74		kolík	
324-581	671361 95	993287 56	8	671362 91	993289 11		kolík	
324-613	671353 87	993281 63	8	671353 35	993282 43		kolík	
1	671380 47	993272 97	3				podozdívka + kolík	
2	671364 26	993290 05	3				kolík	

Souřadnice bodů na dosavadní hranici pozemku určené měřením v terénu budou pro zápis do katastru nemovitostí upraveny podle dosavadního určení hranice lomovými body s kódem charakteristiky kvality souřadnic vyšším než 3. Důvodem je nerealizované zpřesnění této hranice, ke kterému je nutné doložit listinu prokazující shodu vlastníků na jejím průběhu § 50 odst. 1 písm. a) katastrálního zákona.

Lomové body hranice pozemku ohrazené stavební činností jsou označeny dočasným způsobem. Vlastník po dokončení výstavby zajistí jejich označení trvalým způsobem.



<b>GEOMETRICKÝ PLÁN pro rozdělení pozemku</b>	Geometrický plán ověřil: <span style="background-color: black; color: black;">[redacted]</span>	Stejnopis ověřil: úředně oprávněný zeměměřický inženýr <span style="background-color: black; color: black;">[redacted]</span>
	Úmění, příjmení: <span style="background-color: black; color: black;">[redacted]</span>	Úmění, příjmení: <span style="background-color: black; color: black;">[redacted]</span>
	Číslo položky seznamu úředně oprávněných zeměměřických inženýrů: 461/1995	Číslo položky seznamu úředně oprávněných zeměměřických inženýrů: 461/1995
	Dne 6.5.2015      číslo 100/2015	Dne 13.5.2015      číslo 145/2015
Náležitosti a přenosnosti odpovídá právním předpisům		Tento stejnopis odpovídá geometrickému plánu v elektronické podobě uloženému v dokumentaci katastrálního úřadu
Vyhotovitel: 	Katastrální úřad souhrnný a oddělení parcel	
Číslo plánu: 395-113/2015	Ověření stejnopisu geometrického plánu v listinné podobě	
Okres: Semily		
Obec: Semily	KU pro Liberecký kraj KR Semily	
Kat. území: Bitoučav u Semil	<span style="background-color: black; color: black;">[redacted]</span>	
Mapový list: KMD - Vrchlabí 8-6/32	2015 05 13 06:01:56 CEST	
Dosavadním vlastníkům pozemků byla poskytnuta možnost seznámit se v terénu s průběhem nově vyměřených hranic, které byly označeny předepsaným způsobem. viz seznam souřadnic		







