








Výstavba na státní silniční síti - Liberecko

Liberecký kraj

PŘEHLEDNÁ MAPA
stav k 1.1.2016

-  silnice I. třídy dvoupruhové kategorie v provozu
-  silnice I. třídy čtyřpruhové kategorie v provozu
-  silnice pro motorová vozidla a dálnice v provozu
-  trasy silnic ve stavbě
-  trasy silnic v přípravě
-  vyhledové trasy
-  významné stávající a nové křižovatky, přejezdy

0 1 km

