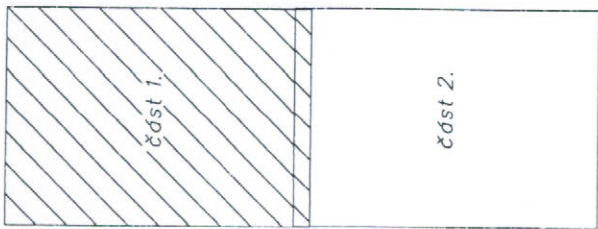


VÝKAZ DOSAVADNÍHO A NOVÉHO STAVU ÚDAJŮ KATASTRU NEMOVITOSTÍ															
Dosavadní stav				Nový stav											
Označení pozemku parc. číslem	Výměra parcely		Druh pozemku Způsob využití	Označení pozemku parc. číslem	Výměra parcely		Druh pozemku Způsob využití	Typ stavby	Způsob využití	Zpús. určení výměr	Porovnání se stavem evidence právních vztahů				
	ha	m ²			ha	m ²					Díl přechází z pozemku označeného v katastru nemovitosti	dřívější poz. evidenci	Číslo listu vlastnictví	Výměra dílu	
												ha	m ²		
276/3		2 34	zahradka	276/3		2 16	zahradka			0	276/3		201		2 16
1847	1	34 01	ostat.pl. silnice	276/5		18	ostat.pl. komunikace			0	276/3		201		18
1886/4		83	ostat.pl. komunikace	1847	1	30 83	ostat.pl. silnice			0	1847		168	1	30 80
				1886/4		4 01	ostat.pl. komunikace			0	1886/4		10001		3
											1847		168	1	30 83
											1886/4		10001		3 21
															80
	1	37 18			1	37 18									4 01

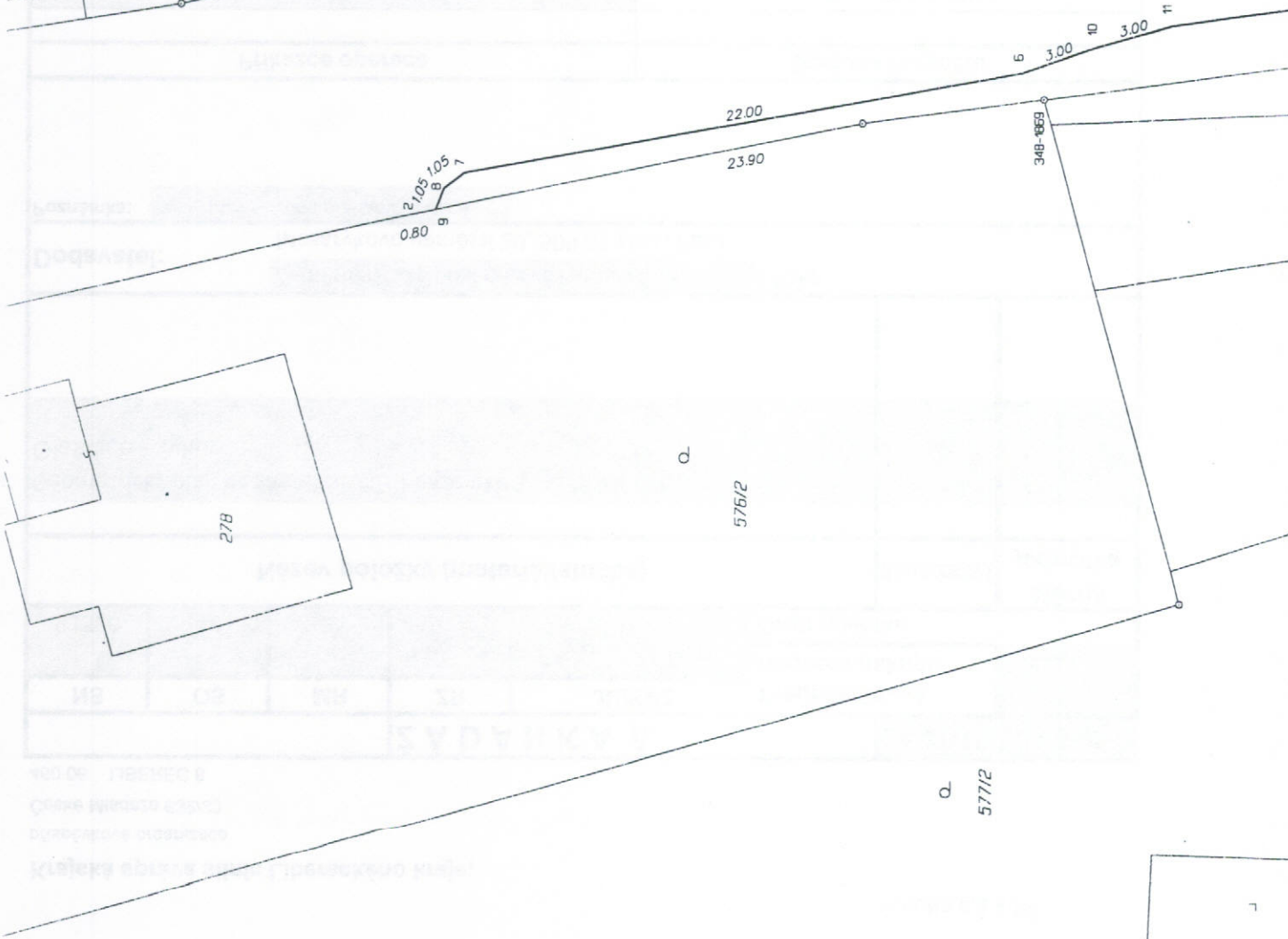
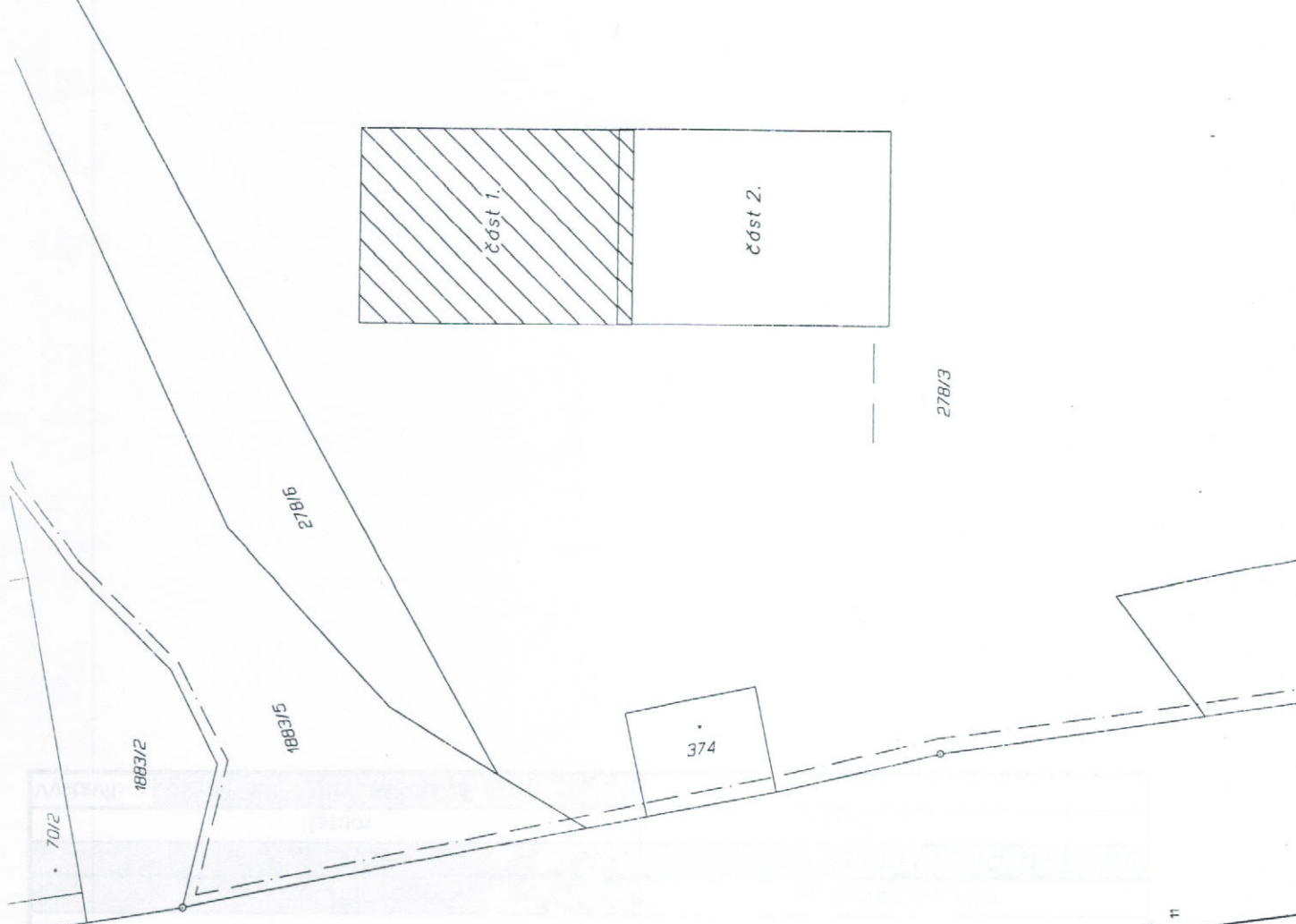
Výkaz údajů o bonitovaných půdně ekologických jednotkách (BPEJ) k parcelám nového stavu

Parcelní číslo podle		Kód BPEJ	Výměra		BPEJ na dílu parcely	Parcelní číslo podle		Kód BPEJ	Výměra		BPEJ na dílu parcely
katastru nemovitosti	zjednodušené evidence		ha	m ²		katastru nemovitosti	zjednodušené evidence		ha	m ²	
276/3		85011		2 16							

GEOMETRICKÝ PLÁN pro rozdělení pozemku, změnu hranic pozemků		Geometrický plán ověřil úředně oprávněný zeměměřický inženýr:		Stejnopis ověřil úředně oprávněný zeměměřický inženýr:	
Vyhotovitel: Ing. Jan Král, M. ABe 620, Semily 51301 tel: 776126575, 481624226 email: geo.sm@seznam.cz, www.gksemily.cz		Jméno, příjmení: [redacted]		Jméno, příjmení: [redacted]	
		Číslo položky seznamu úředně oprávněných zeměměřických inženýrů: 2502/10		Číslo položky seznamu úředně oprávněných zeměměřických inženýrů: 2502/10	
		Dne: 22. září 2015 Číslo: 324/2015		Dne: 7.10.2015 Číslo: 368/2015	
		Náležitostní a přesnostní odpovídá právním předpisům.		Tento stejnopis odpovídá geometrickému plánu v elektronické podobě uloženému v dokumentaci katastrálního úřadu.	
Katastrální úřad smahus s očíslováním parcel. KÚ pro Liberecký kraj [redacted] PGP-0776/2015-608 2015.10.06 08:29:46 CEST		Ověření stejnopisu geometrického plánu v listinné podobě. [redacted]			
Číslo plánu: 387-1539/2015 Okres: Semily Obec: Stružinec Kat. území: Stružinec u Lomnice nad Popelkou Mapový list: Vrchlabí 7-9/34, /33 Dosavadním vlastním pozemkem byla poskytnuta možnost srovnání se v terénu s průběhem navrhovaných nových hranic, které byly označeny předepsaným způsobem: obrubníky					



278/3



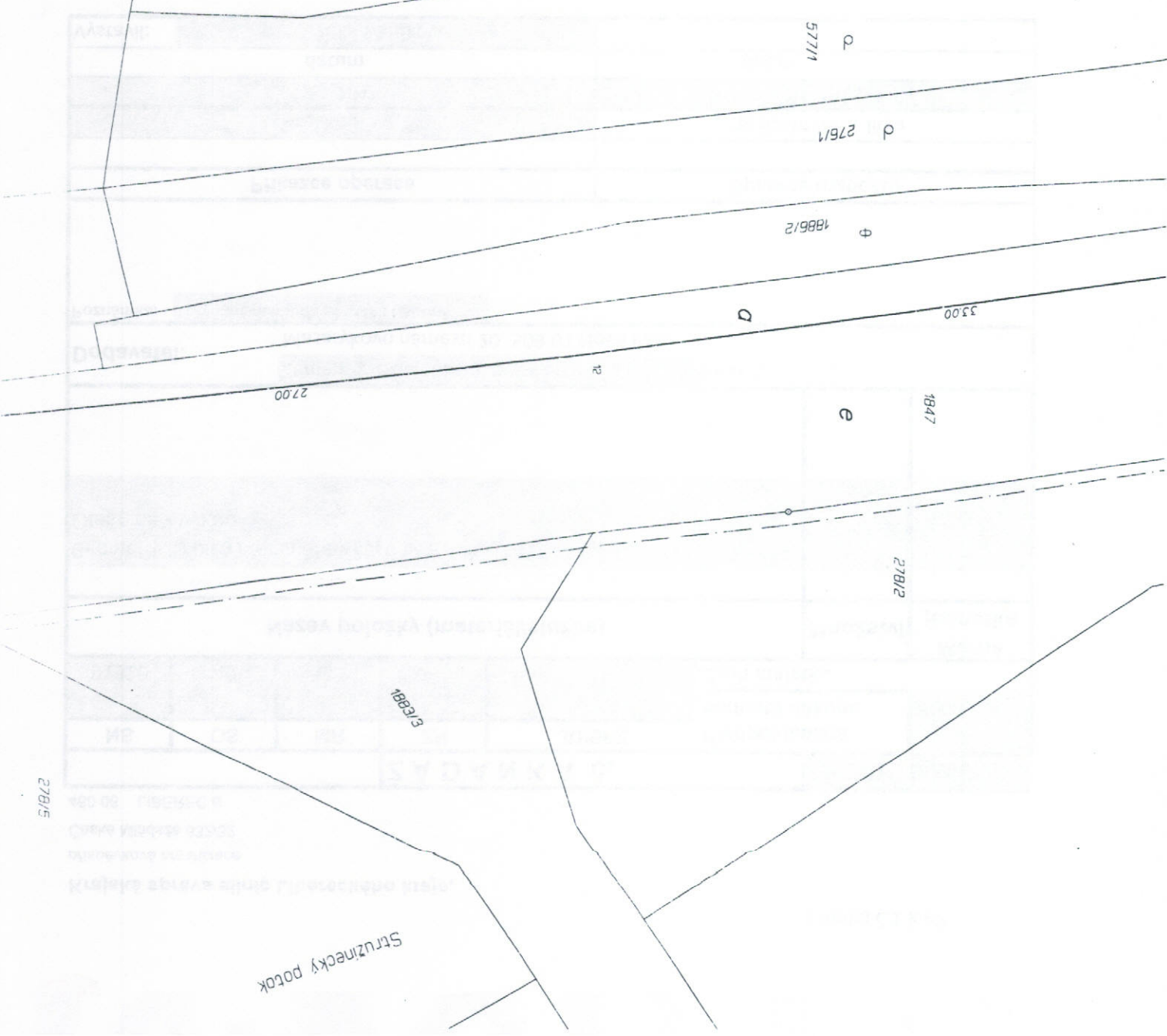
Q.
577/2

Seznam souřadnic (S-UJTK)
 Číslo bodu Souřadnice X/Y Zapsáno do KN Souřadnice určené měřením
 Kód kv. X Y Poznamka

K.0. Strážnice u Lomnice nad Popelkou (757233)

348-1816	669381,37	999860,32	B	669380,73	999880,47	HŘEB
348-1855	669377,01	999902,47	B	669377,79	999903,06	HŘEB
348-1869	669375,33	999746,75	B	669377,11	999746,78	ROH TARASU
348-1923	669366,82	999875,46	B	669367,15	999875,77	OBRUBNIK
5	669375,76	999722,49	B	669380,74	999722,38	TARAS
6	669375,76	999746,13	B			OBRUBNIK
7	669378,97	999724,37	B			OBRUBNIK
8	669379,64	999723,53	B			OBRUBNIK
9	669379,70	999723,26	B	669380,61	999723,16	OBRUBNIK
10	669374,67	999748,91	B			OBRUBNIK
11	669373,79	999751,77	B			OBRUBNIK
12	669368,84	999784,36	B			OBRUBNIK
13	669365,60	999811,15	B			OBRUBNIK
14	669364,73	999814,18	B			OBRUBNIK
15	669363,08	999828,10	B			OBRUBNIK
16	669362,47	999833,06	B			OBRUBNIK
17	669361,97	999837,02	B			OBRUBNIK
18	669361,50	999843,01	B			OBRUBNIK
19	669361,18	999849,00	B			OBRUBNIK
20	669361,45	999855,00	B			OBRUBNIK
21	669361,61	999858,97	B			OBRUBNIK
22	669362,47	999863,95	B			OBRUBNIK
23	669363,34	999872,85	B			OBRUBNIK
24	669364,25	999871,74	B			OBRUBNIK
25	669365,11	999874,61	B			OBRUBNIK
38	669362,04	999860,97	B			OBRUBNIK
43	669369,14	999885,92	B			OBRUBNIK
44	669371,50	999891,53	B			OBRUBNIK
45	669372,90	999895,20	B			OBRUBNIK
46	669374,74	999898,75	B			OBRUBNIK
47	669375,11	999901,06	B			OBRUBNIK
48	669377,52	999902,82	B			OBRUBNIK
50	669377,27	999900,79	B	669378,05	999901,06	OBRUBNIK
51	669376,41	999899,38	B			OBRUBNIK
52	669375,50	999896,73	B			OBRUBNIK
53	669373,50	999893,75	B			OBRUBNIK
54	669372,69	999890,79	B			OBRUBNIK
55	669370,38	999884,76	B			OBRUBNIK

Souřadnice bodů na dosavadní hranici pozemků určene měřením v terénu budou pro zápis do katastru nemovitostí udávány podle označení určené hranice domovními body s kódem charakteristický kvality souřadnic výšším než 3. Důvodem je nerealizované zřízení této hranice, ke kterému je nutné doložit listinu prokazující shodu vlistricko na jejím průběhu [§ 50 odst. 1 písm. a) katastrálního zákona].





1908/2

1908/1

98

657

Q
274

1873

348-1876

348-1855

20.75

Q
276/3

215

348-1823

2.00

50

2.00

1.5

4.8

2.30

2.70

4.0

52

3.35

53

3.20

54

4.00

4.0

4.4

6.00

4.3

5.5

6.45

3.55

12.00

2.5

3.00

2.4

4.00

2.3

4.00

3.00

3.8

2.00

267/5

11


267/6

E
1847

139

274B

11



Cost 2