

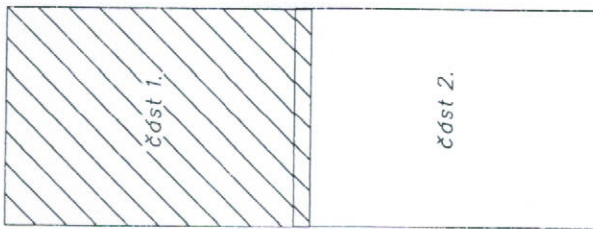
### VÝKAZ DOSAVADNÍHO A NOVÉHO STAVU ÚDAJŮ KATASTRU NEMOVITOSTÍ

Dosavadní stav				Nový stav											
Označení pozemku parc. číslem	Výměra parcely		Druh pozemku Způsob využití	Označení pozemku parc. číslem	Výměra parcely		Druh pozemku Způsob využití	Typ stavby	Způsob využití	Způs. určení výměr	Porovnání se stavem evidence právních vztahů				
	ha	m <sup>2</sup>			ha	m <sup>2</sup>					Díl přechází z pozemku označeného v katastru nemovitosti	dřívější poz. evidenci	Číslo listu vlastnictví	Výměra dílu	
												ha	m <sup>2</sup>		
276/3		2 34	zahradka	276/3		2 16	zahradka			0	276/3		201		2 16
1847	1	34 01	ostat.pl. silnice	276/5		18	ostat.pl. ostat.komunikace			0	276/3		201		18
1886/4		83	ostat.pl. ostat.komunikace	1847	1	30 83	ostat.pl. silnice			0	1847		168	1	30 80
				1886/4		4 01	ostat.pl. ostat.komunikace			0	1886/4		10001		3
											1847		168	1	30 83
											1886/4		10001		3 21
	1	37 18			1	37 18									80
															4 01

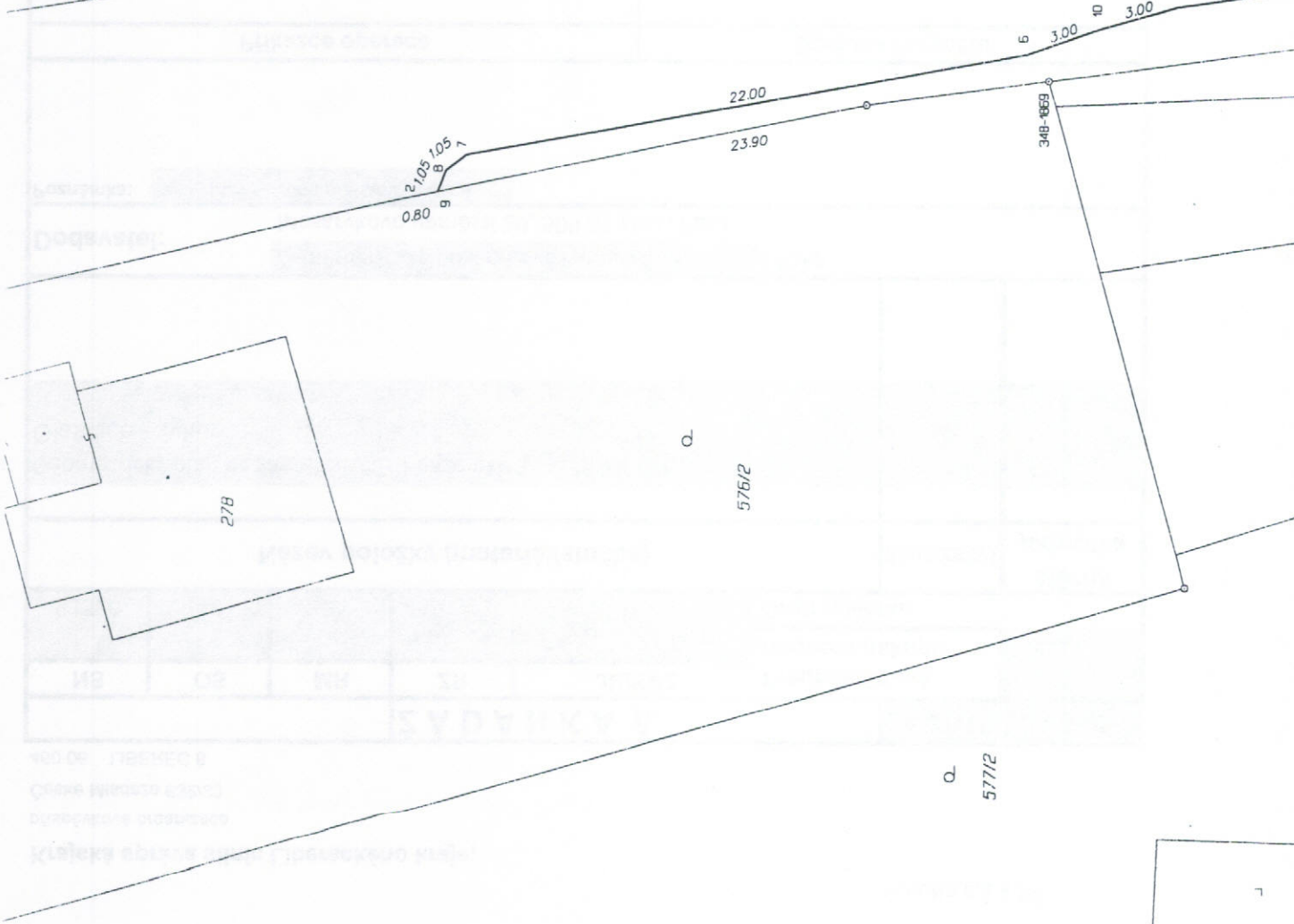
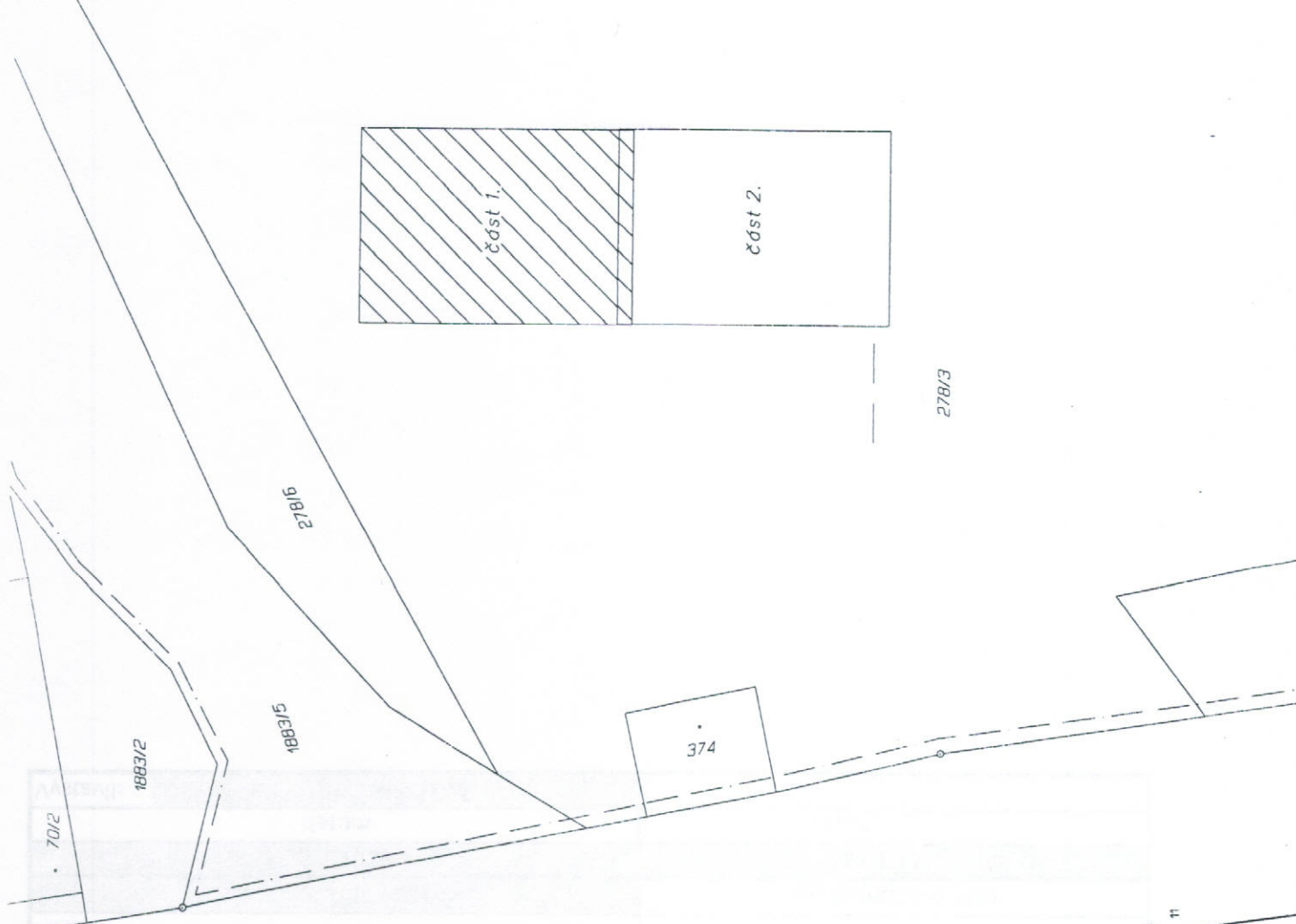
### Výkaz údajů o bonitovaných půdně ekologických jednotkách (BPEJ) k parcelám nového stavu

Parcelní číslo podle		Kód BPEJ	Výměra		BPEJ na dílu parcely	Parcelní číslo podle		Kód BPEJ	Výměra		BPEJ na dílu parcely
katastru nemovitosti	zjednodušené evidence		ha	m <sup>2</sup>		katastru nemovitosti	zjednodušené evidence		ha	m <sup>2</sup>	
276/3		85011		2 16							

<b>GEOMETRICKÝ PLÁN pro</b> rozdělení pozemku, změnu hranic pozemků	Geometrický plán ověřil úředně oprávněný zeměměřický inženýr:	Stejnopis ověřil úředně oprávněný zeměměřický inženýr:
	Jméno, příjmení: <span style="background-color: black; color: black;">XXXXXXXXXX</span>	Jméno, příjmení: <span style="background-color: black; color: black;">XXXXXXXXXX</span>
	Číslo položky seznamu úředně oprávněných zeměměřických inženýrů: 2502/10	Číslo položky seznamu zeměměřických inženýrů: 2502/10
	Dne: 22. září 2015      Číslo: 324/2015	Dne: 7.10.2015      Číslo: 368/2015
Náležitostní a přesnostní odpovídá právním předpisům.		Tento stejnopis odpovídá geometrickému plánu v elektronické podobě uloženému v dokumentaci katastrálního úřadu.
Vyhotovitel: Ing. Jan Král, M. ABe 620, Semily 51301 tel.: 776126575, 481624226 email: geo.sm@seznam.cz, www.gksemily.cz	Katastrální úřad směřující s očíslováním parcel.	
Číslo plánu: 387-1539/2015 Okres: Semily Obec: Stružinec Kat. území: Stružinec u Lomnice nad Popelkou Mapový list: Vrchlabí 7-9/34, /33	KÚ pro Liberecký kraj <span style="background-color: black; color: black;">XXXXXXXXXX</span> 2015.10.06 08:29:46 CEST	
Dosavadním vlastním pozemkem byla poskytnuta možnost srovnání se v terénu s průběhem navrhovaných nových hranic, které byly označeny předepsaným způsobem: obrubníky		



278/3



Q.  
577/2

Seznam souřadnic (S-UJTK)  
 Číslo bodu Souřadnice X Souřadnice Y Kód kv. Souřadnice určené měřicím Poznámka

Číslo bodu	Souřadnice X	Souřadnice Y	Kód kv.	Souřadnice určené měřicím	Poznámka
K.0. Strážnice u Lomnice nad Popelkou (757233)					
348-1816	669381,37	999860,32	8	669380,73	HŘEB
348-1855	669377,01	999902,47	8	669377,79	HŘEB
348-1869	669375,33	999746,75	8	669377,11	ROH TARASU
348-1923	669365,82	999875,46	8	669367,15	OBRUBNIK
2	669379,86	999723,49	8	669380,74	TARAS
5	669375,76	999746,13	3	999722,38	OBRUBNIK
7	669378,97	999724,37	3		OBRUBNIK
8	669379,64	999723,53	3		OBRUBNIK
9	669374,67	999748,91	3	669380,61	OBRUBNIK
10	669373,79	999751,77	3	999723,16	OBRUBNIK
11	669368,84	999878,36	3		OBRUBNIK
12	669365,60	999811,15	3		OBRUBNIK
13	669364,73	999814,18	3		OBRUBNIK
14	669363,08	999828,10	3		OBRUBNIK
15	669362,47	999833,06	3		OBRUBNIK
16	669361,97	999837,02	3		OBRUBNIK
17	669361,50	999843,01	3		OBRUBNIK
18	669361,18	999849,00	3		OBRUBNIK
19	669361,45	999855,00	3		OBRUBNIK
20	669361,61	999861,97	3		OBRUBNIK
21	669362,47	999863,95	3		OBRUBNIK
22	669363,34	999872,85	3		OBRUBNIK
23	669364,25	999871,74	3		OBRUBNIK
24	669365,11	999874,61	3		OBRUBNIK
25	669365,04	999860,97	3		OBRUBNIK
38	669369,14	999885,92	3		OBRUBNIK
43	669371,50	999891,53	3		OBRUBNIK
44	669372,90	999895,20	3		OBRUBNIK
45	669374,74	999898,75	3		OBRUBNIK
46	669375,11	999901,06	3		OBRUBNIK
47	669377,52	999902,82	3		OBRUBNIK
48	669377,87	999900,79	8	669378,05	OBRUBNIK
50	669376,41	999899,38	3	999901,06	OBRUBNIK
51	669375,94	999896,73	3		OBRUBNIK
52	669373,50	999893,75	3		OBRUBNIK
53	669372,59	999890,79	3		OBRUBNIK
54	669370,38	999884,76	3		OBRUBNIK
55					OBRUBNIK

Souřadnice bodů na dosavadní hranici pozemků určene měřicím v terénu budou pro zápis do katastru nemovitostí udávány podle označení určené hranice domovními body s kódem charakteristický kvality souřadnic výšším než 3. Důvodem je nerealizované zřízení této hranice, ke kterému je nutné doložit listinu prokazující shodu vlastníků na jejím průběhu [§ 50 odst. 1 písm. a) katastrálního zákona].

