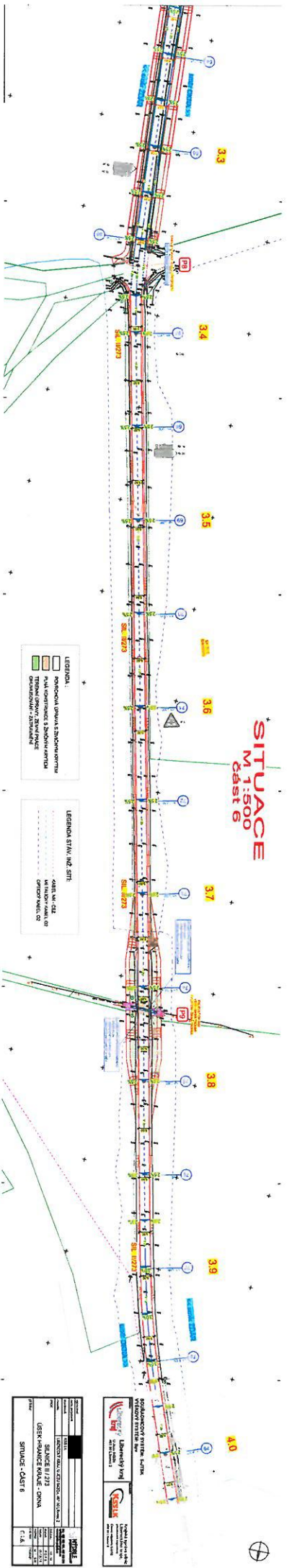


SITUACE
M 1:500
ČAST 6



LEGENDA:

[Red line]	POKROČENÁ ÚPRAVA S RÁZNOU OTVŮRKOVOU
[Green line]	PLÁŇ VODŮVNÍCH SŤAVBY NA ÚPRAVĚ
[Blue line]	TRADIČNÍ ÚPRAVA ZEMNÍHO ÚPRAVĚ
[Yellow line]	SCHÉMATA ÚPRAVY

LEŽENKA STAV. INF. SÍTĚ:

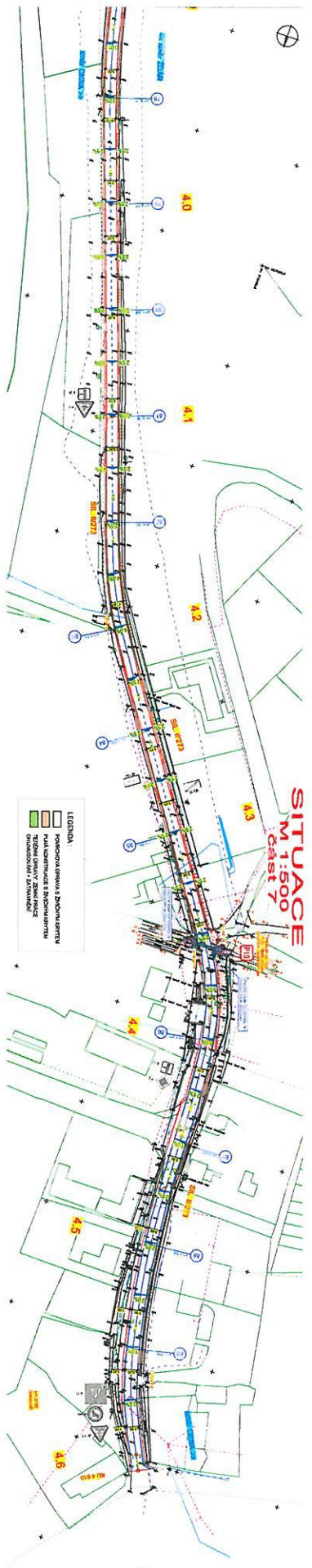
[Red line]	OSV. SÍTĚ
[Blue line]	INŽENÝRSKÁ SÍTĚ
[Green line]	OPROVĚZENÍ

PROJEKTANT	INŽENYRSKÁ FIRMATA
OBJEDVATEL	STAVBAČNÍ ÚŘAD
VEŠKÝ ÚČEL	STAVBA
STAVBAČNÍ ÚŘAD	STAVBAČNÍ ÚŘAD
PROJEKTANT	INŽENYRSKÁ FIRMATA
OBJEDVATEL	STAVBAČNÍ ÚŘAD
VEŠKÝ ÚČEL	STAVBA
STAVBAČNÍ ÚŘAD	STAVBAČNÍ ÚŘAD
PROJEKTANT	INŽENYRSKÁ FIRMATA
OBJEDVATEL	STAVBAČNÍ ÚŘAD
VEŠKÝ ÚČEL	STAVBA
STAVBAČNÍ ÚŘAD	STAVBAČNÍ ÚŘAD
PROJEKTANT	INŽENYRSKÁ FIRMATA
OBJEDVATEL	STAVBAČNÍ ÚŘAD
VEŠKÝ ÚČEL	STAVBA
STAVBAČNÍ ÚŘAD	STAVBAČNÍ ÚŘAD



STAVBAČNÍ ÚŘAD
STAVBAČNÍ ÚŘAD
STAVBAČNÍ ÚŘAD
STAVBAČNÍ ÚŘAD





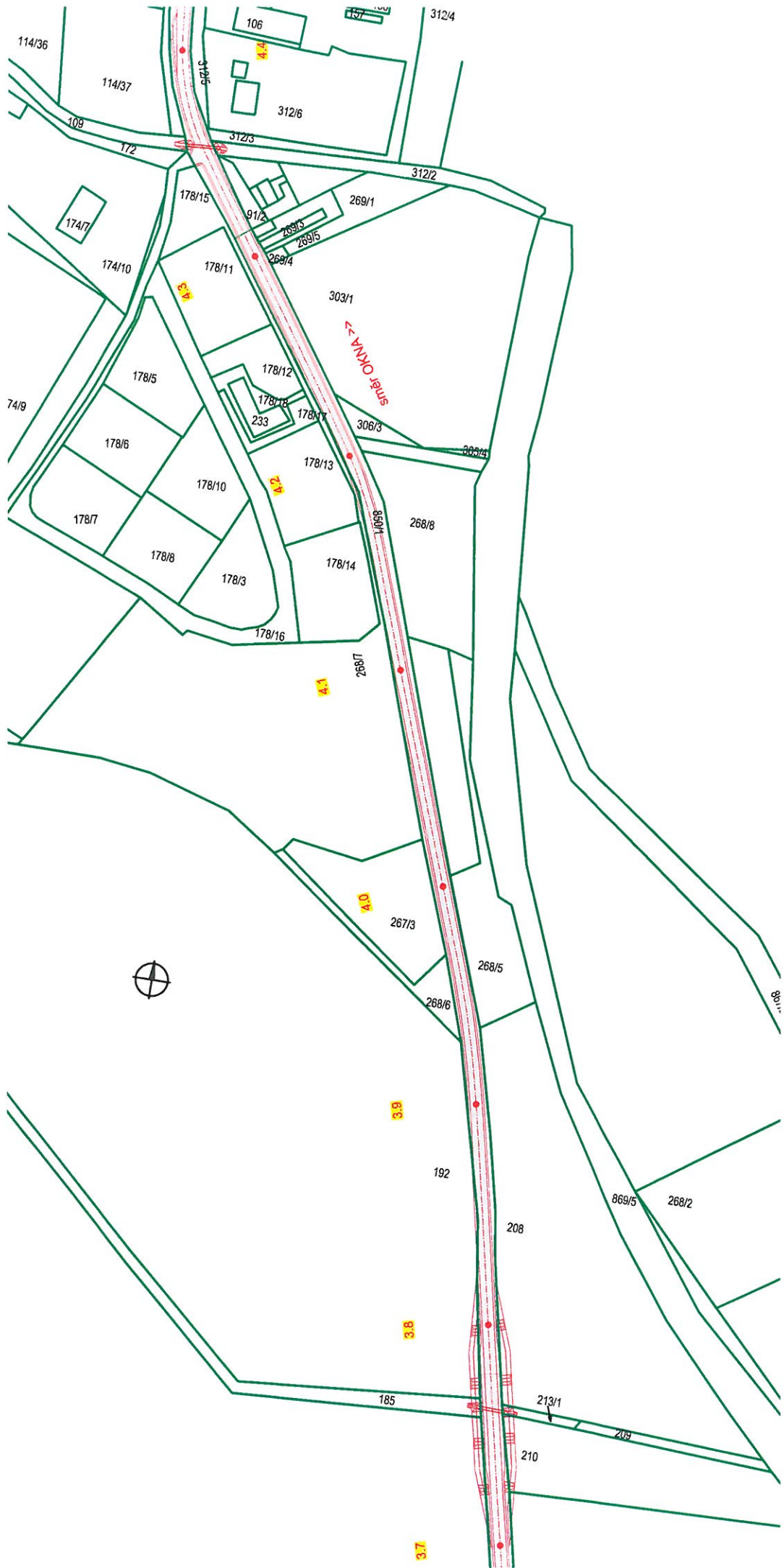
SITUACE
M 1:500
ČASTI 7

LEGENDA
 POSICOVA BRANVA S ZNAČENÍM SYSTÉMU
 PŮLNÁ KONTINUITNÍČE S ENERGIJNÍM SYSTÉMEM
 PŮLNÁ KONTINUITNÍČE S ENERGIJNÍM SYSTÉMEM

LEGENDA SYM. MZ. 2/11
 - symbol
 - symbol
 - symbol
 - symbol
 - symbol
 - symbol

Název: SITUACE Měřítko: M 1:500 Číslo: ČASTI 7 Datum: 2011 Projektant: STAVBA - ČAST 7 C.Č.Č.: 1:1		STAVBA Název: SITUACE Měřítko: M 1:500 Číslo: ČASTI 7 Datum: 2011 Projektant: STAVBA - ČAST 7 C.Č.Č.: 1:1
---	--	--

VYKONALCI PRŮJEMU: **STAVBA**
 VYKONATEL PRŮJEMU: **STAVBA**
 VYKONATEL PRŮJEMU: **STAVBA**
 VYKONATEL PRŮJEMU: **STAVBA**
 VYKONATEL PRŮJEMU: **STAVBA**





ROZPOČETNÍ PRŮJEKT - S-PRK
VLASTNÍ PRŮJEKT BÝV.
Liberecký kraj
 Územní plán
 Územní plán
KOSSTK
 Kancelář architektonická
 Kancelář architektonická
 Kancelář architektonická

PROJEKTANT		OBJEDVATEL	
KOSSTK		Město Slanice	
LIBERECKÝ KRAJ, ÚZEMNÍ PLÁN, č.ÚP. 01/003/2		Slanice, územní plán	
MÍSTO		MÍSTO	
ÚSEK HRANICE KRAJE - ORNA		MÍSTO	
PRŮJ.		PRŮJ.	
ZÁKRES STAVBY DO POZEMKOVÉ MAPY - část 1		PRŮJ.	
1:22		PRŮJ.	
1:22		PRŮJ.	