


Seznam stavbou dotčených pozemků

„Silnice III/03520 Dlouhý Most - Javorník“

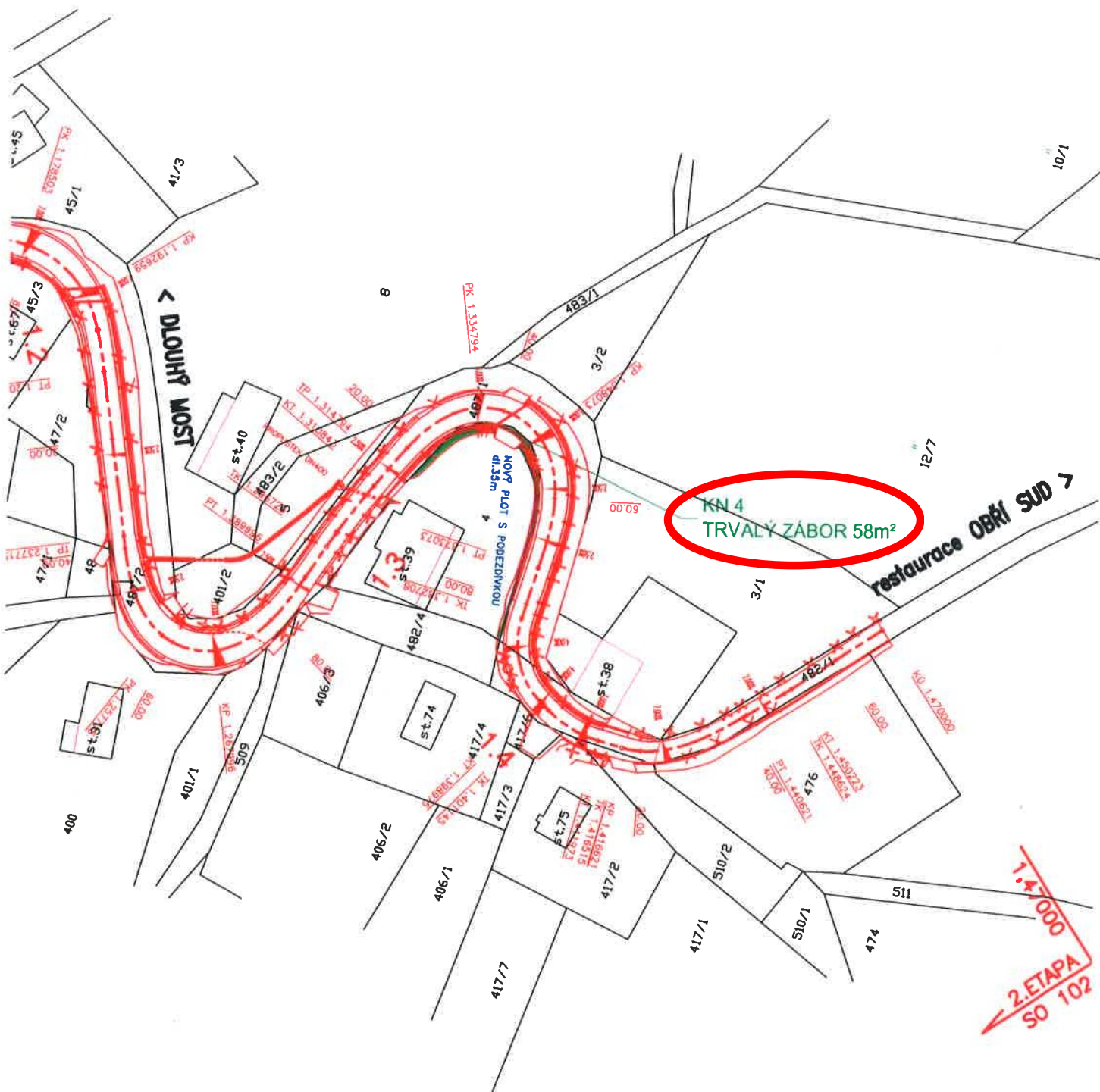
Vlastník:



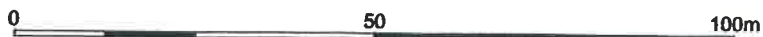
Parcelní číslo	Katastrální území	Číslo LV	Výměra (m ²)	Způsob využití	Druh pozemku	Podíl
4	Javorník u Dlouhého Mostu	20	772	ZPF	trvalý travní porost	1

Výměra záboru:

Parcelní číslo	Výměra	Trvalý zábor (m ²)
4	772	58



MĚŘÍTKO 1:1000





Pořízení obrázku: dub 2012 © 2016 Google

Dlouhý Most, Liberecký kraj

Street View – dub 2012



