








### Seznam souřadnic (S-JTSK)

Bod číslo :	Y	X	Kód kv.	Poznámka
66 -99	673099.03	979268.47	3	znač.barvou
66-119	673086.27	979275.21	3	znač.barvou
66-160	673040.14	979282.91	3	kraj asfaltu
66-228	673107.97	979326.29	3	znač.barvou
66-238	673074.87	979315.80	3	znač.barvou
66-239	673072.05	979338.97	3	znač.barvou
66-241	673069.07	979320.94	3	znač.barvou
66-245	673065.85	979339.85	3	znač.barvou
66-249	673050.27	979338.82	3	znač.barvou
66-252	673075.93	979308.15	3	znač.barvou
66-372	673075.53	979319.88	3	znač.barvou
66-373	673084.22	979306.58	3	znač.barvou
486-10	673091.79	979284.41	3	znač.barvou
1036-5	673064.02	979326.17	3	zn.z pl.-pův.
1036-6	673061.80	979325.80	3	zn.z pl.-pův.
1036-7	673059.58	979324.27	3	zn.z pl.-pův.
1036-8	673058.15	979322.94	3	zn.z pl.-pův.
1036-9	673056.89	979320.05	3	zn.z pl.-pův.
1036-10	673077.23	979326.17	3	zn.z pl.-pův.
1036-11	673080.02	979325.34	3	zn.z pl.-pův.
1036-12	673081.43	979323.60	3	zn.z pl.-pův.
1036-13	673081.87	979321.32	3	zn.z pl.-pův.
1036-14	673081.84	979318.10	3	zn.z pl.-pův.
1036-25	673077.53	979322.52	3	zed'
1036-27	673077.26	979322.51	3	zed'
1036-30	673077.48	979315.52	3	zed'
1036-32	673077.82	979309.55	3	zed'
1036-33	673078.23	979306.46	3	zed'
1036-34	673079.29	979300.41	3	zed'
1036-36	673078.50	979304.39	3	zed'
1036-37	673079.73	979298.91	3	zed'
1036-38	673079.44	979298.82	3	bet.obrubník
1036-39	673078.97	979298.66	3	bet.obrubník
1036-55	673086.25	979276.48	3	bet.obrubník
1036-56	673083.92	979279.94	3	bet.obrubník
1036-66	673081.62	979309.43	3	zn.z pl.-pův.
1036-68	673063.66	979322.40	3	zed'
1036-69	673064.06	979322.40	3	zed'

<h2 style="margin: 0;">GEOMETRICKÝ PLÁN</h2> <p style="margin: 10px 0 0 20px;"><b>Pro</b> rozdělení pozemků a vyznačení věcného břemene</p>	Geometrický plán ověřil úředně oprávněný zeměměřický inženýr :	Stejnopis ověřil úředně oprávněný zeměměřický inženýr:
	Jméno, příjmení: <span style="background-color: black; color: black;">[REDACTED]</span>	Jméno, příjmení: <span style="background-color: black; color: black;">[REDACTED]</span>
	Číslo položky v seznamu úředně oprávněných zeměměřických inženýrů : <span style="float: right;">2444/2009</span>	Číslo položky v seznamu úředně oprávněných zeměměřických inženýrů : <span style="float: right;">2444/2009</span>
	Dne: 8.12.2015      Číslo: 55/2015	Dne: <b>22-12-2015</b> Číslo: <b>78/2015</b>
Náležitosti a přesnosti odpovídá právním předpisům.		Tento stejnopis odpovídá geometrickému plánu v elektronické podobě uloženému v dokumentaci katastrálního úřadu.
Vyhovitel : <b>Geodézie Jizerky s.r.o.</b> Zlatá 10-12 466 02 Jablonec nad Nisou 2 Tel : 736 643 283	Katastrální úřad souhlasí s očíslováním parcel.	
Číslo plánu : 1336-167/2008	<div style="text-align: center;">   <span style="background-color: black; color: black;">[REDACTED]</span>                      KÚ pro Liberecký kraj                      KP Jablonec nad Nisou                      PGP-1053/2015-504                      2015.12.21 14:45:40 CET                 </div>	
Okres : Jablonec nad Nisou	<div style="text-align: center;">   <span style="background-color: black; color: black;">[REDACTED]</span> </div>	
Obec : Tanvald	<div style="text-align: center;">   <span style="background-color: black; color: black;">[REDACTED]</span> </div>	
Kat. území : Tanvald	<div style="text-align: center;">   <span style="background-color: black; color: black;">[REDACTED]</span> </div>	
Mapový list : Tanvald 9-9/42	<div style="text-align: center;">   <span style="background-color: black; color: black;">[REDACTED]</span> </div>	
Dosavadním vlastníkům pozemků byla poskytnuta možnost seznámit se v terénu s průběhem navrhovaných nových hranic, které byly označeny předepsaným způsobem :	<div style="text-align: center;">   <span style="background-color: black; color: black;">[REDACTED]</span> </div>	
znaky z plastu, zdmi, krajem asfaltu, bet. obrubníkem	<div style="text-align: center;">   <span style="background-color: black; color: black;">[REDACTED]</span> </div>	

1036-70	673063.99	979301.39	3	zed'
1036-71	673063.62	979318.53	3	zed'
1036-72	673066.40	979301.23	3	bet.obrubník
1036-73	673066.41	979298.49	3	bet.obrubník
1036-75	673065.75	979295.00	3	bet.obrubník
1036-79	673057.60	979312.10	3	zn.z pl.-pův.
1036-94	673044.21	979282.73	3	kraj asfaltu
1036-95	673050.07	979283.74	3	kraj asfaltu
1036-96	673074.96	979322.49	3	bet.obrubník
1036-104	673066.21	979336.32	3	bet.obrubník
1036-105	673066.20	979338.10	3	bet.obrubník
1036-106	673066.20	979339.80	3	bet.obrubník
1036-108	673063.87	979341.15	3	zed'
1036-109	673063.89	979339.72	3	zed'
1036-122	673086.71	979275.95	3	bet.obrubník
1036-124	673083.21	979302.79	3	zed'
1036-125	673081.72	979313.25	3	znač.barvou
1036-127	673074.88	979331.44	3	bet.obrubník
1036-132	673074.82	979337.99	3	bet.obrubník
1036-133	673077.13	979337.18	3	zed'
1036-136	673066.27	979326.17	3	bet.obrubník
1036-137	673074.93	979326.17	3	bet.obrubník
1036-138	673077.24	979325.17	3	zed'
1036-140	673088.30	979274.14	3	bet.obrubník
1036-142	673064.02	979310.09	3	zed'
1036-143	673077.13	979336.66	3	zed'
1036-144	673077.12	979337.87	3	zed'
1036-145	673074.84	979336.35	3	bet.obrubník
1036-147	673077.11	979338.81	3	zed'
1036-148	673066.29	979322.42	3	bet.obrubník
1036-150	673063.91	979337.93	3	zed'
1036-151	673063.92	979336.46	3	zed'
1036-153	673075.24	979308.69	3	bet.obrubník
1036-154	673074.93	979319.98	3	bet.obrubník
1251-1	673066.40	979298.82	3	bet.obrubník
1251-6	673077.02	979298.80	3	bet.obrubník
1251-9	673075.33	979308.25	3	bet.obrubník
1251-10	673066.36	979309.71	3	bet.obrubník
1251-12	673077.73	979296.33	3	bet.obrubník
1251-13	673083.35	979281.11	3	bet.obrubník
1294-3	673055.70	979285.43	3	bet.obrubník
1294-4	673060.02	979287.80	3	bet.obrubník
1294-9	673058.71	979310.96	3	zn.z pl.-pův.
1294-11	673064.10	979291.64	3	bet.obrubník
8	673077.23	979298.07	3	bet.obrubník
61-1604-97	673063.75	979354.20	3	zed'
61-1604-98	673063.74	979355.17	3	zed'
61-1604-99	673063.72	979356.59	3	zed'
61-1604-100	673063.72	979356.79	3	zed'
61-1604-101	673077.00	979351.73	3	zed'
61-1604-102	673076.98	979354.05	3	zed'

## VÝKAZ DOSAVADNÍHO A NOVÉHO STAVU ÚDAJŮ KATASTRU NEMOVITOSTÍ

Dosavadní stav				Nový stav										
Označení pozemku parcelním číslem	Výměra parcely		Druh pozemku	Označení pozemku parcelním číslem	Výměra parcely		Druh Pozemku	Typ stavby	Zpús. určení výměr	Porovnání se stavem evidence právních vztahů				
										Díl přechází z pozemku označeného v		Číslo listu vlastnictví	Výměra dílu	
	ha	m <sup>2</sup>	Způsob Využití		ha	m <sup>2</sup>	Způsob Využití	Způsob Využití	katastru nemovitosti	dřívější poz.evidenci	ha		m <sup>2</sup>	
st.564		27	zast.pl.	2020/1	26	ostat.pl. silnice			2	st.564	60000		26	
				2020/2	1	ostat.pl. ostat.komunik.			2	st.564	60000		1	
601/1	14	73	travní porost	601/1	9	travní porost			2					
				601/9	2	ostat.pl. silnice			2	601/1	3228	2	25	
				601/10	7	ostat.pl. ostat.komunik.			2	601/1	3228		7	
				601/11	9	ostat.pl. jiná plocha			2	601/1	3228		9	
				601/12	5	ostat.pl. ostat.komunik.			2	601/1	3228		5	
				601/13	5	ostat.pl. jiná plocha			2	601/1	3228		5	
				601/14	19	travní porost			2	601/1	3228		19	
602/2	2	86	ostat.pl. manipulač.pl	602/2	2	ostat.pl. manipulač.pl			2					
				602/13	12	ostat.pl. silnice			2	602/2	105		12	
602/4	6	53	zahrada	602/4	5	zahrada			2					
				602/14	27	ostat.pl. jiná plocha			2	602/4	105		27	
				602/15	2	ostat.pl. ostat.komunik.			2	602/4	105		2	
				602/16	9	ostat.pl. silnice			2	602/4	105		9	
602/10		57	zahrada	602/10	33	zahrada			2					
				602/17	24	ostat.pl. ostat.komunik.			2	602/10	10001		24	
605/5	5	75	ostat.pl. neplodná půda	605/5	5	ostat.pl. neplodná půda			2					
				605/8	1	ostat.pl. silnice			2	605/5	1524		1	
1989/1	2	93	ostat.pl. jiná plocha	1989/1	1	ostat.pl. silnice			2					
				1989/4	21	ostat.pl. jiná plocha			2	1989/1	10001		21	
				1989/5	4	ostat.pl. jiná plocha			2	1989/1	10001		4	
				1989/6	67	ostat.pl. jiná plocha			2	1989/1	10001		67	
				1989/7	20	ostat.pl. ostat.komunik.			2	1989/1	10001		20	
* 1)	33	64			33	61								

\* 1) Rozdíl v součtu výměr v důsledku zaokrouhlení číselně určených výměr podle § 82 odst. 2 katastrální vyhlášky.

1905/1														1905/1	966				
--------	--	--	--	--	--	--	--	--	--	--	--	--	--	--------	-----	--	--	--	--

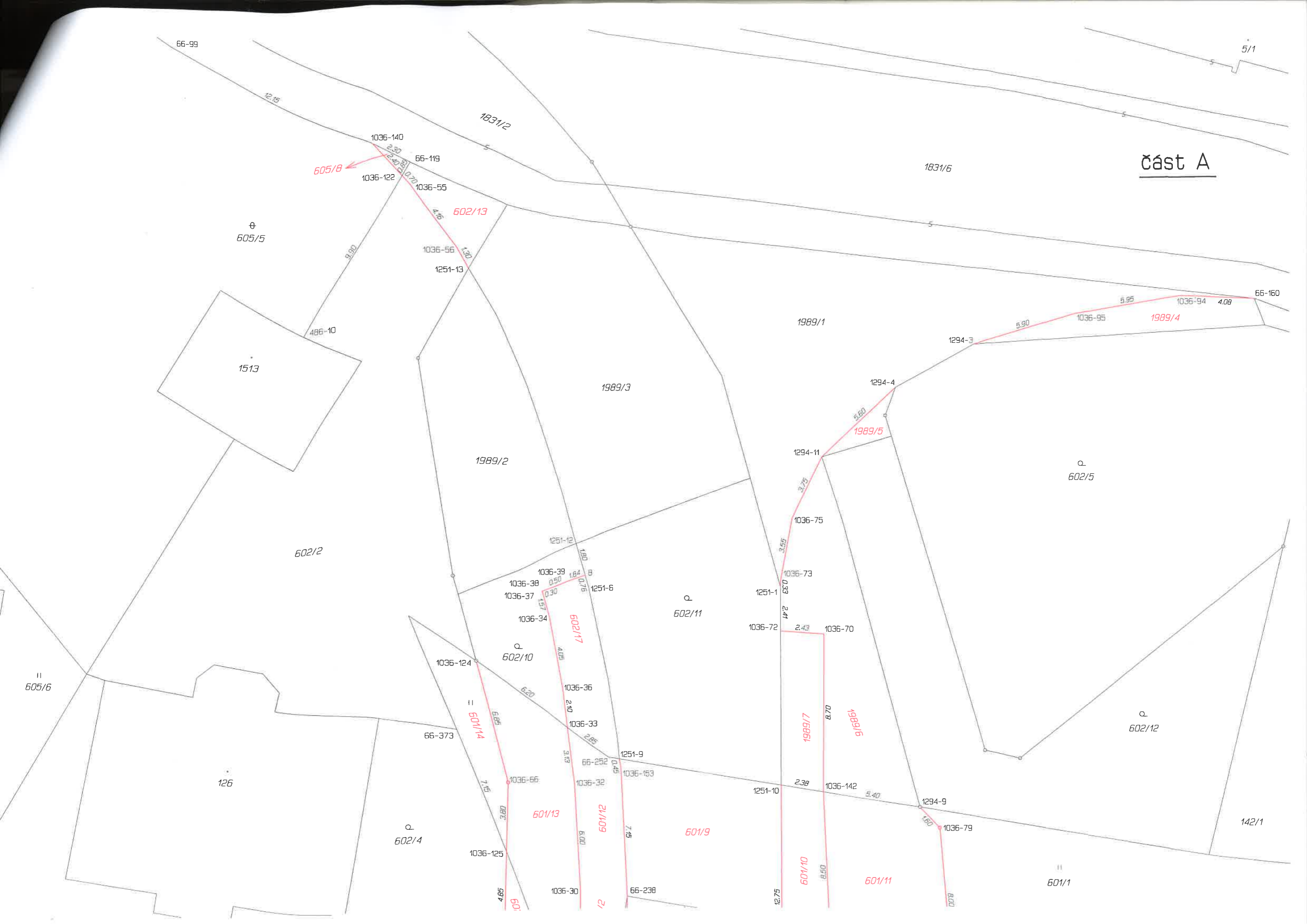
Oprávněný : dle smlouvy

Druh věcného břemene : dle smlouvy

### Výkaz údajů o bonitovaných půdně ekologických jednotkách (BPEJ) k parcelám nového stavu

Parcelní číslo podle		Kód BPEJ	Výměra		BPEJ na dílu parcely	Parcelní číslo podle		Kód BPEJ	Výměra		BPEJ na dílu parcely
katastru nemovitosti	Zjednodušené Evidence		ha	m <sup>2</sup>		katastru nemovitostí	zjednodušené evidence		ha	m <sup>2</sup>	
601/1						85011	9				
601/14		85011		19	602/10		85011		33		

# Část A



126

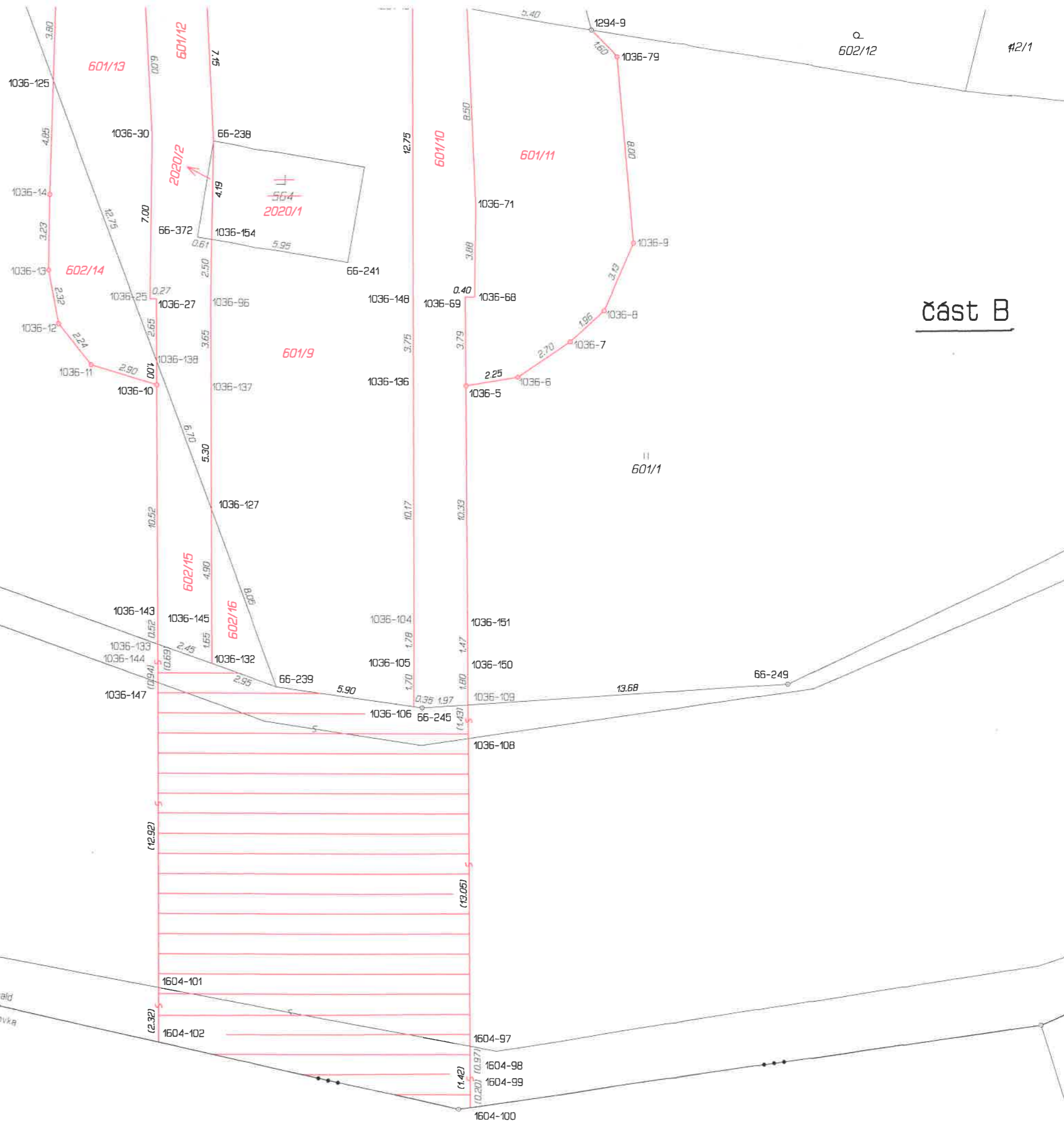
602/4

66-228

1905/1 → Kamenice

3937

K.o. Tarvald  
K.o. Smrzovka



část B

(12.92)

(2.32)

(13.05)

(1.42)

(0.20)