

VÝKAZ DOSAVADNÍHO A NOVÉHO STAVU ÚDAJŮ KATASTRU NEMOVITOSTÍ

Dosavadní stav			Nový stav											
Označení pozemku parc. číslem	Výměra parcely		Druh pozemku Způsob využití	Označení pozemku parc. číslem	Výměra parcely		Druh pozemku Způsob využití	Typ stavby Způsob využití	Zpús. určení výměr	Porovnání se stavem evidence právních vztahů				
	ha	m ²			ha	m ²				Díl přechází z pozemku katastru nemovitostí	označeného v dřívější poz. evidenci	Číslo listu vlastnictví	Výměra dílu	
											ha	m ²		
2340/1	71	46	ostat.pl. silnice	2340/1	70	86	ostat.pl. silnice		0	2340/1	750	70	86	
				2340/32		60	ostat.pl. silnice		2	2340/1	750		60	
	71	46			71	46								

**GEOMETRICKÝ PLÁN
pro**

rozdělení pozemku

Geometrický plán ověřil úředně oprávněný zeměměřický inženýr:

Jméno, příjmení: [redacted]

Číslo položky seznamu úředně oprávněných
zeměměřických inženýrů: 2502/10

Dne: 5. ledna 2016 Číslo: 8/2016

Náležitosti a přesnost odpovídá právním předpisům.

Stejnopis ověřil úředně oprávněný zeměměřický inženýr:

Jméno, příjmení: [redacted]

Číslo položky seznamu úředně oprávněných
zeměměřických inženýrů: 2502/10

Dne: 28.1.2016 Číslo: 28/2016

Tento stejnopis odpovídá geometrickému plánu v elektronické podobě uloženému
v dokumentaci katastrálního úřadu.

Vyhotovitel:
Ing. Jan Kadl, M. A.Še 628, Semily 51301
tel.: 776126575, 481624226
email: gen.sml@seznam.cz, www.gzemily.cz



Číslo plánu: 2456-1607/2015

Okres: Semily

Obec: Lomnice nad Popelkou

Kat. území: Lomnice nad Popelkou

Mapový list: Jičín 7-1/41, /43


Dosavadním vlastníkům pozemků byla poskytnuta možnost
seznámit se v terénu s průběhem navrhovaných nových hranic,
které byly označeny předepsaným způsobem:
viz seznam souřadnic

Katastrální úřad souhlasí s očíslováním parcel.

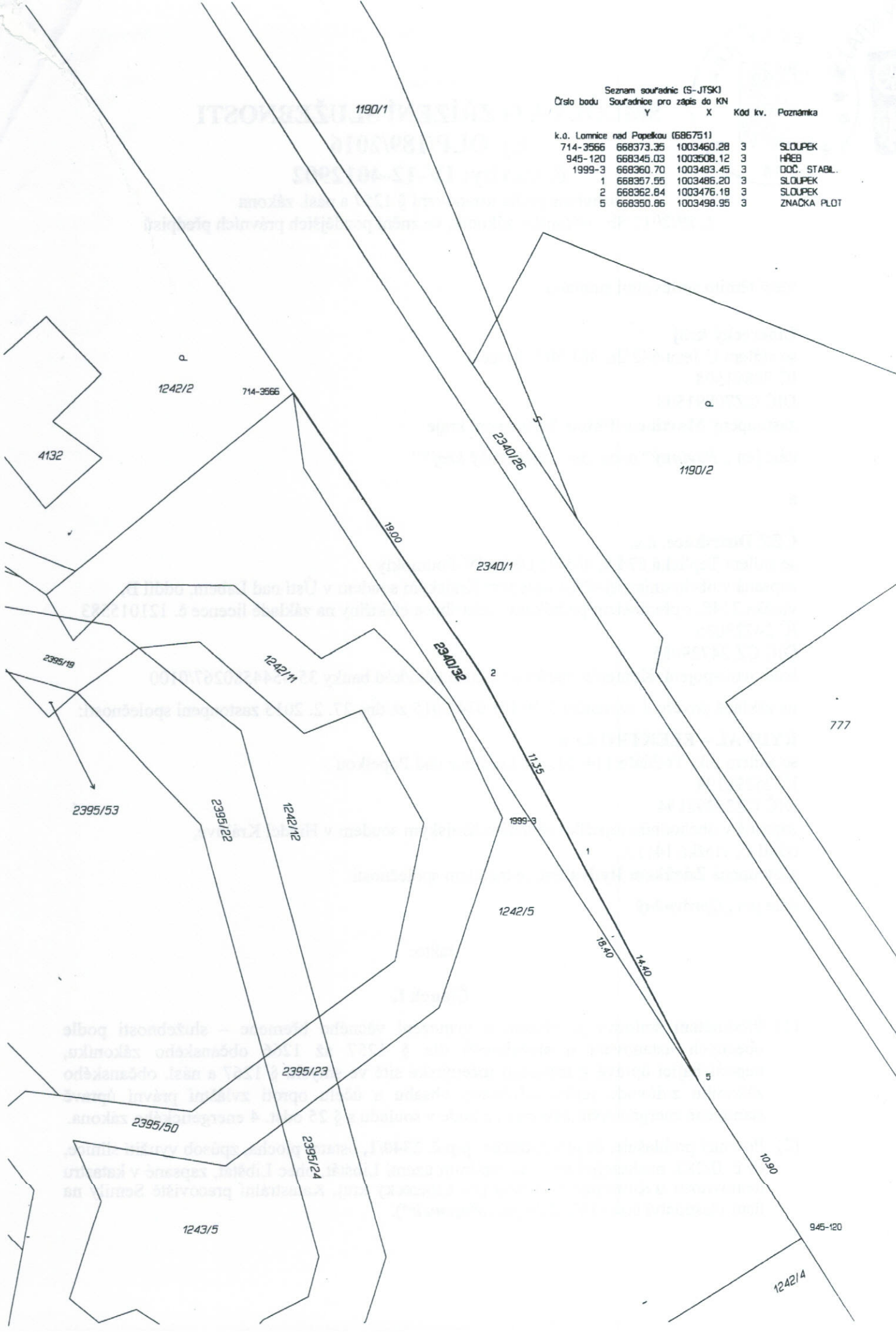
KÚ pro Liberecký kraj
KP Semily

PGP-0029/2016-608
2016.01.25 13:13:03 CET

Ověření stejnopisu geometrického plánu v listinné podobě.




Seznam souřadnic (S-JTSK)				
Číslo bodu	Souřadnice pro zápis do KN		Kód kv.	Poznámka
	Y	X		
k.o. Lomnice nad Popelkou (686751)				
714-3566	668373.35	1003460.28	3	SLOUPEK
945-120	668345.03	1003508.12	3	HŘEB
1999-3	668360.70	1003483.45	3	DOC. STABIL.
1	668357.55	1003486.20	3	SLOUPEK
2	668362.84	1003476.18	3	SLOUPEK
5	668350.86	1003498.95	3	ZNAČKA PLOT



284

Lomnice nad Popelkou, Liberecký kraj





284

Lomnice nad Popelkou, Liberecký kraj