





VÝKAZ DOSAVADNÍHO A NOVÉHO STAVU ÚDAJŮ KATASTRU NEMOVITOSTÍ

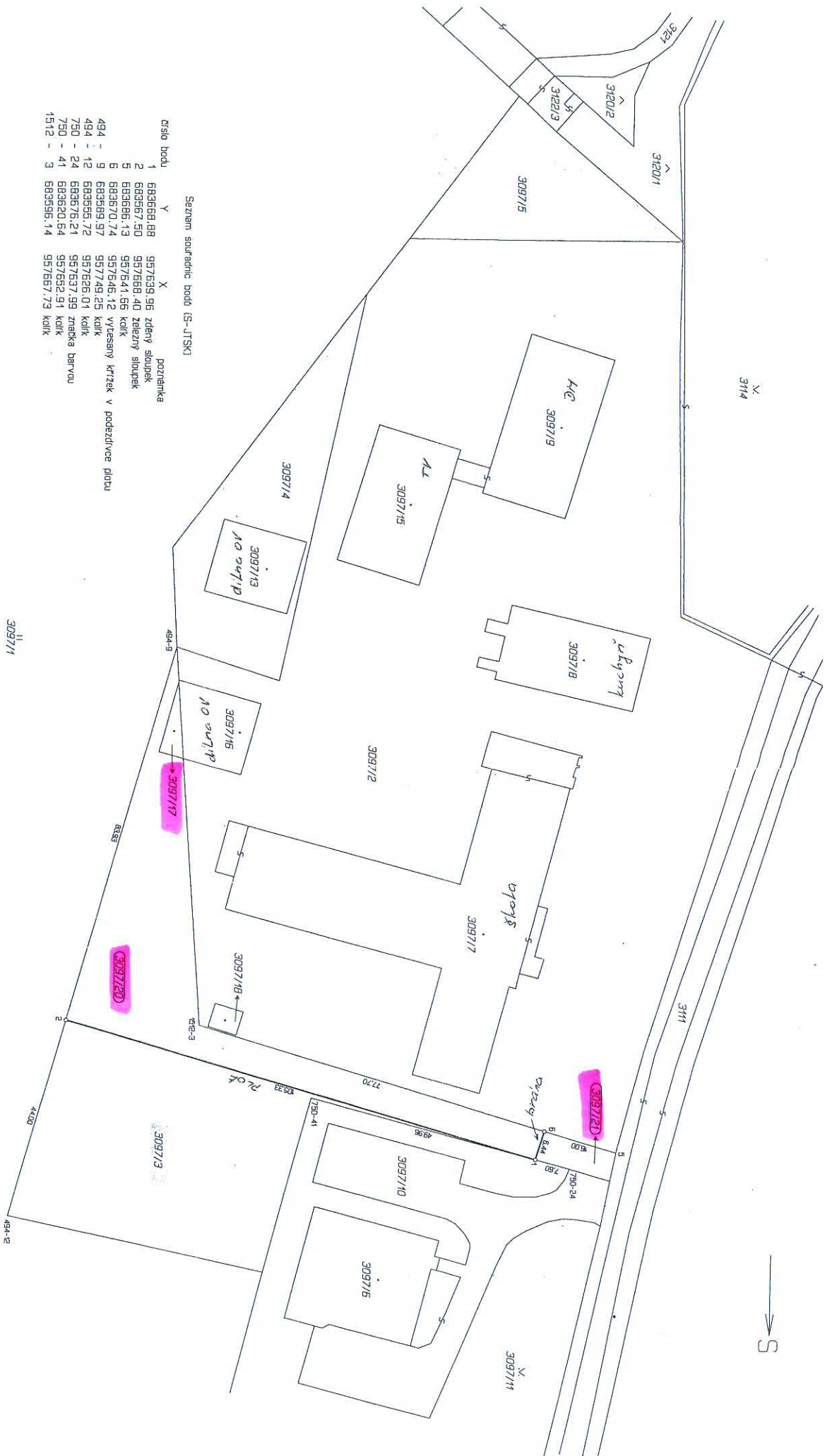
Dosavadní stav				Nový stav													
parc. číslem	Výměra parcely		Druh pozemku	Označení pozemku parc. číslem	Výměra parcely		Druh pozemku	Typ stavby	Způsob využití	Způsob využití	Zpús. určení výměr	Porovnání se stavem evidence právních vztahů					
	ha	m ²			ha	m ²						Díl přechází z pozemku označeného v katastru nemovitostí	Číslo listu vlastnictví	Výměra dílu		Označení dílu	
												katastru nemovitostí	dřívější poz. evidenci	ha	m ²		
3097/3	41	54	orná půda	3097/3	23	19	orná půda				0						
				3097/20	17	33	ostat. pl. jiná plocha				0	3097/3		10002	17	33	
				3097/21	1	02	ostat. pl. jiná plocha				0	3097/3		10002	1	02	
	41	54			41	54											

Výkaz údajů o bonitovaných půdně ekologických jednotkách (BPEJ) k parcelám nového stavu

Parcelní číslo podle		Kód BPEJ	Výměra		BPEJ na dílu parcely	Parcelní číslo podle		Kód BPEJ	Výměra		BPEJ na dílu parcely
katastru nemovitostí	zjednodušené evidence		ha	m ²		katastru nemovitostí	zjednodušené evidence		ha	m ²	
3097/3		72213	23	19	3097/3						

Dělit nebo scelovat pozemky lze jen na základě územního rozhodnutí, pokud podmínky pro ně nejsou stanoveny jiným rozhodnutím nebo opatřením.

<h2>GEOMETRICKÝ PLÁN</h2> <p>pro rozdělení pozemku</p> <p>Vyhotovil: GEOMETRICKÉ PLÁNY v.o.s. Míru 1407, 464 01 Frýdlant tel./fax 482 312 204</p> <p>Číslo plánu: 1986 -1142/2008</p> <p>Okres: Liberec</p> <p>Obec: Frýdlant</p> <p>Katastrální území: Frýdlant</p> <p>Mapový list: Frýdlant 3-8/4</p> <p>Kód způsobu určení výměr je určen podle §77 odst. 2 vyhlášky č. 26/2007 Sb.</p> <p>Dosavadním vlastníkům pozemků byla poskytnuta možnost seznámit se v terénu s průběhem navrhovaných nových hranic, které byly označeny předepsaným způsobem.</p>	<p>Náležitostmi a přesností odpovídá právním předpisům.</p> 	<p>Katastrální úřad, katastrální pracoviště souhlasí s očíslováním parcel.</p> 	
	<p>Geomtrický plán ověřil úředně oprávněný zeměměřický inženýr:</p> 	<p>Souhlas katas</p> 	
	<p>Dne 9.6.2008</p>	<p>Číslo 1235/2008</p>	<p>Dne 13.06.2008</p>
	<p>Úředně oprávněný zeměměřický inženýr odpovídá za odbornou úroveň geometrického plánu, za dosažení předepsané přesnosti a za správnost a úplnost náležitostí podle právních předpisů.</p>	<p>Jeden vprvopis geometrického plánu a předepsané přílohy jsou uloženy u katastrálního úřadu, katastrálního pracoviště.</p>	
			<p>Číslo 229/2008</p>



Seznam souřadnic bodů (S.-JTSK)

číslo bodu	Y	X	poznámka	
1	683668.88	957639.96	zdejší sloupek	
2	683667.50	957688.40	železný sloupek	
3	683668.13	95764.156	kořk	
6	683670.74	957646.12	výšesany křtzeak v poddrživce plitbu	
494	9	683689.97	957626.04	kořk
494	12	683686.72	957637.99	znaka barvu
750	24	683676.21	957662.94	kořk
750	41	683620.64	957667.73	kořk
1512	3	683696.14		

3097/1