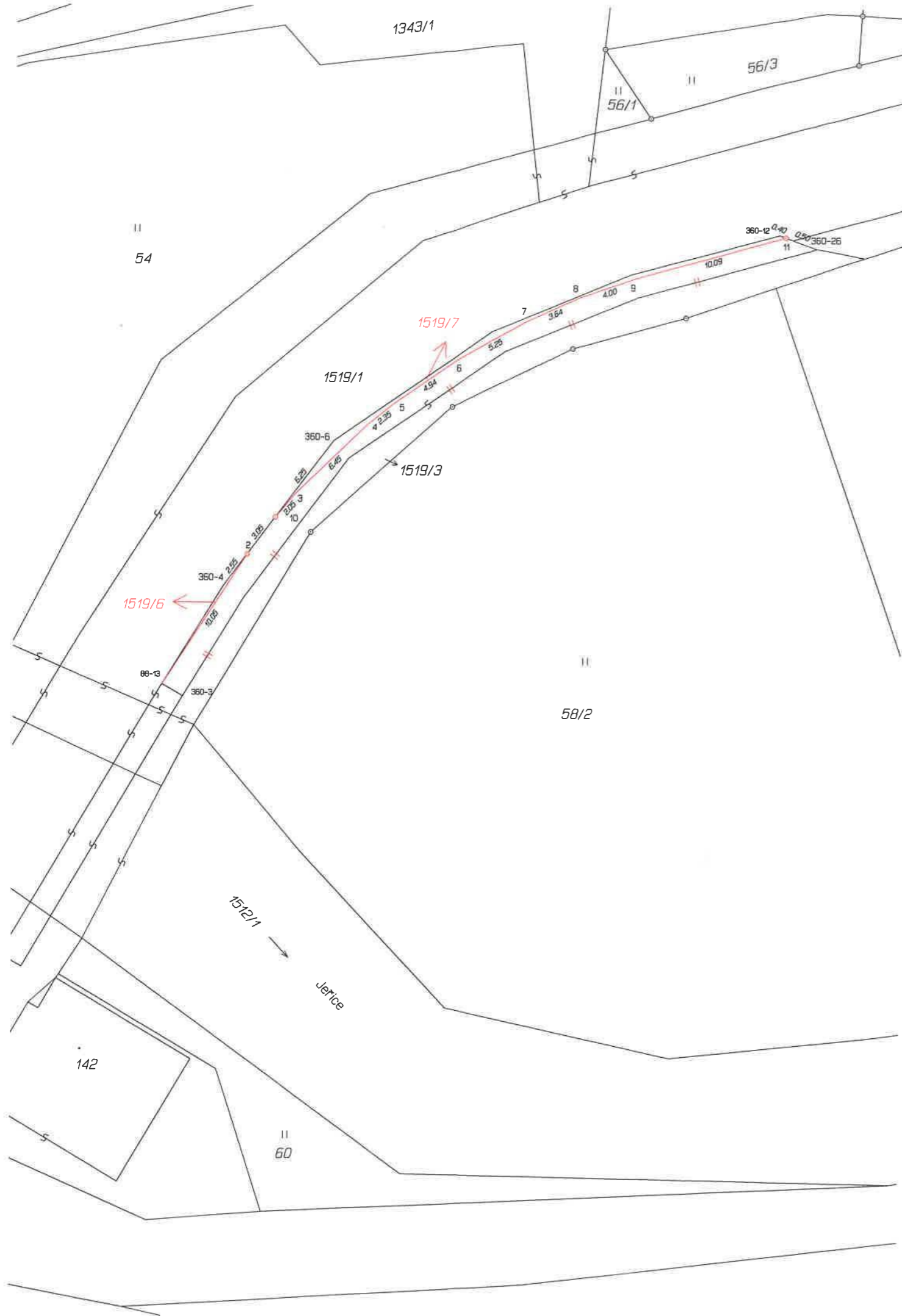


80 102.3.2

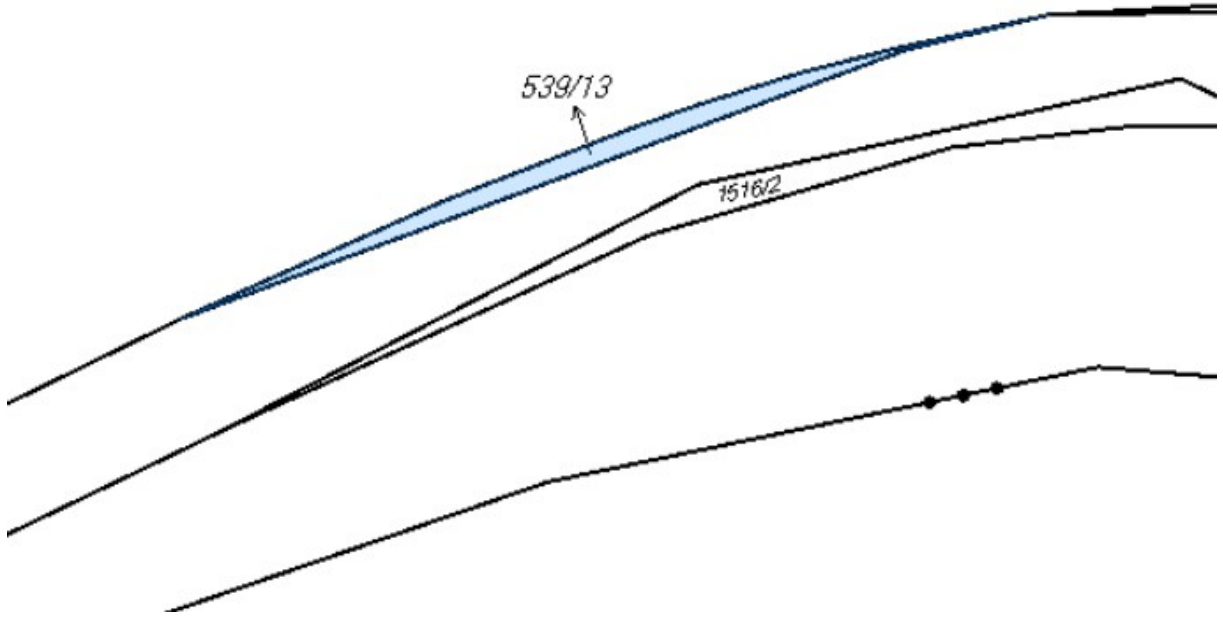


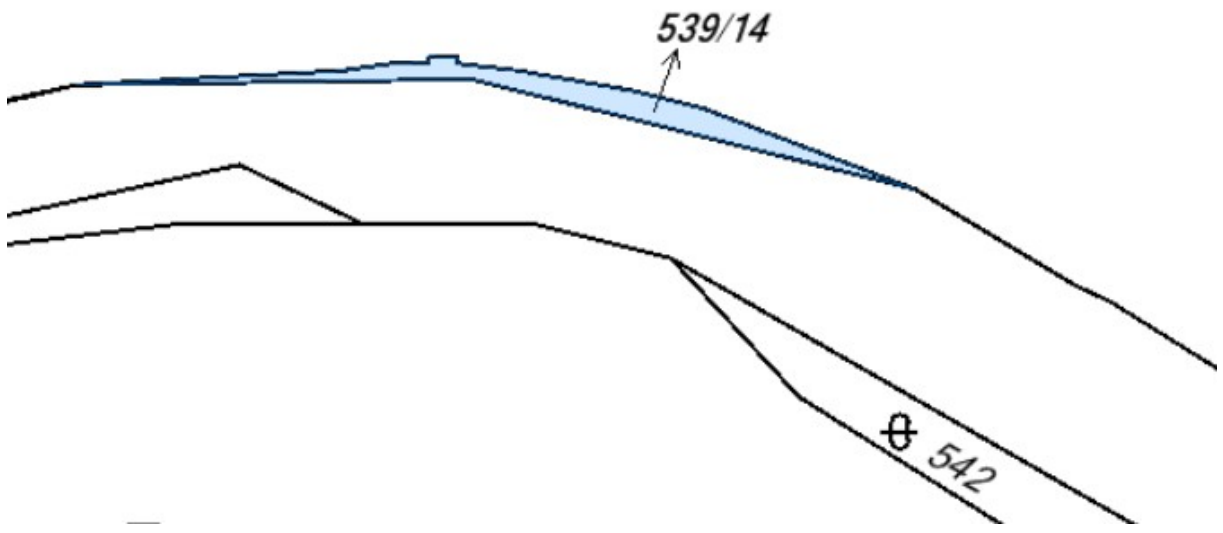
VÝKAZ DOSAVADNÍHO A NOVÉHO STAVU ÚDAJŮ KATASTRU NEMOVITOSTÍ														
Dosavadní stav				Nový stav										
Označení pozemku parc. číslem	Výměra parcely		Druh pozemku Způsob využití	Označení pozemku parc. číslem	Výměra parcely		Druh pozemku Způsob využití	Typ stavby Způsob využití	Způsob určení výměr	Porovnání se stavem evidence právních vztahů				
	ha	m ²			ha	m ²				Díl přechází z pozemku označeného v katastru nemovitostí	Číslo listu vlastnictví	Výměra dílu		Označení dílu
											ha	m ²		
1519/3	1	73	ostat.pl. silnice	1519/3	1	61	ostat.pl. silnice		2	1519/3	1	1	61	
				1519/6		1	ostat.pl. silnice		2	1519/3	1		1	
				1519/7		11	ostat.pl. silnice		2	1519/3	1		11	
	1	73			1	73								

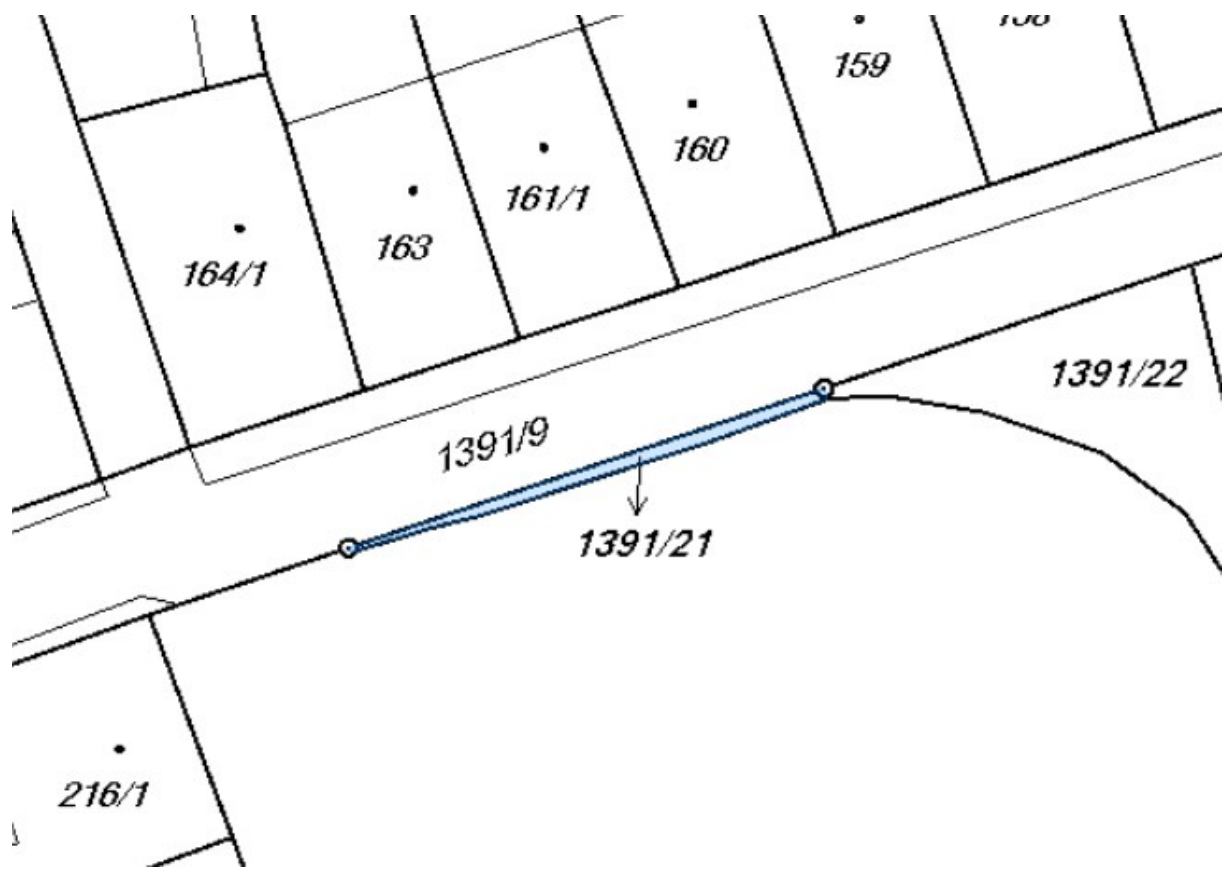
Seznam souřadnic (S-JTSK)
Číslo bodu Souřadnice pro zápis do KN
Y X Kód kv. Poznámka

88-13	692629.77	967159.51	4	obruba
360-3	692628.43	967160.29	3	obruba
360-4	692625.82	967153.09	3	obruba
360-6	692618.70	967143.71	3	obruba
360-12	692589.68	967130.16	3	obruba
360-26	692588.83	967130.47	3	obruba
2	692624.29	967151.07	4	hřeb
3	692621.14	967147.11	3	obruba
4	692616.53	967142.66	3	obruba
5	692614.72	967141.20	3	obruba
6	692610.67	967138.38	3	obruba
7	692606.08	967135.82	3	obruba
8	692602.78	967134.31	3	obruba
9	692599.02	967132.99	3	obruba
10	692622.46	967148.66	3	hřeb
11	692589.29	967130.30	3	hřeb

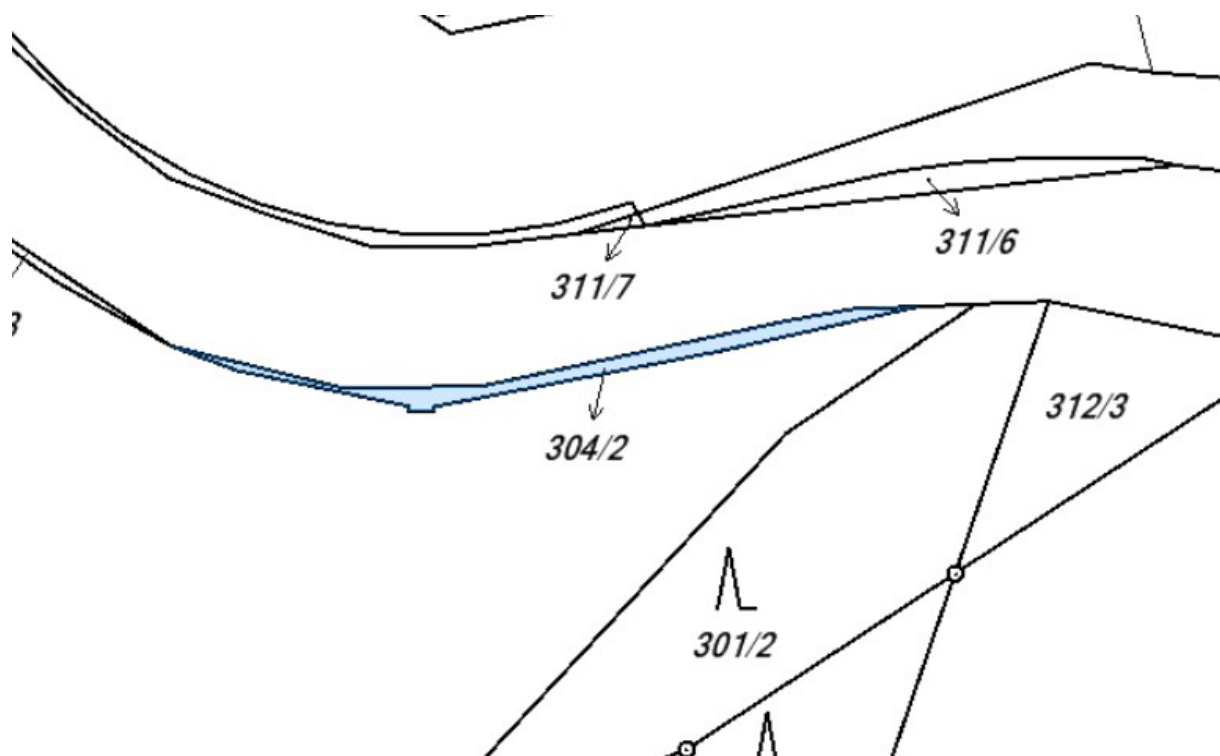
GEOMETRICKÝ PLÁN pro rozdělení pozemku		Geometrický plán ověřil úředně oprávněný zeměměřický inženýr:	Stejnopis ověřil úředně oprávněný zeměměřický inženýr:
Jméno, příjmení: [redacted]		Jméno, příjmení: [redacted]	Jméno, příjmení: [redacted]
Číslo položky seznamu úředně oprávněných zeměměřických inženýrů: 982/95		Číslo položky seznamu úředně oprávněných zeměměřických inženýrů: 982/95	Číslo položky seznamu úředně oprávněných zeměměřických inženýrů: 982/95
Dne: 4. listopadu 2014 Číslo: 109/2014		Dne: 20.11.2014 Číslo: 119/2014	Dne: 20.11.2014 Číslo: 119/2014
Náležitosti a přesnosti odpovídá právním předpisům.		Tento stejnopis odpovídá geometrickému plánu v elektronické podobě uloženému v dokumentaci katastrálního úřadu.	
Vyhotovitel: Ing. Vladimír Homolka Vodňanská 602/6 460 14 Liberec 14 tel. 603 706 110		Katastrální úřad souhlasí s ořizováním parcel.	
Číslo plánu: 640-76/2014		Ověření stejnopisu geometrického plánu v listinné podobě.	
Okres: Liberec		KÚ pro Liberecký kraj KÚ Liberec	
Obec: Chrastava		[redacted]	
Kat. území: Horní Chrastava		PGP-1377/2014-505	
Mapový list: Liberec 7-3/42		2014.11.20 12:20:59 CET	
Dosavadním vlastníkům pozemků byla poskytnuta možnost seznámit se v terénu s průběhem navrhovaných nových hranic, které byly označeny předepsaným způsobem: obrubou, hřeby			

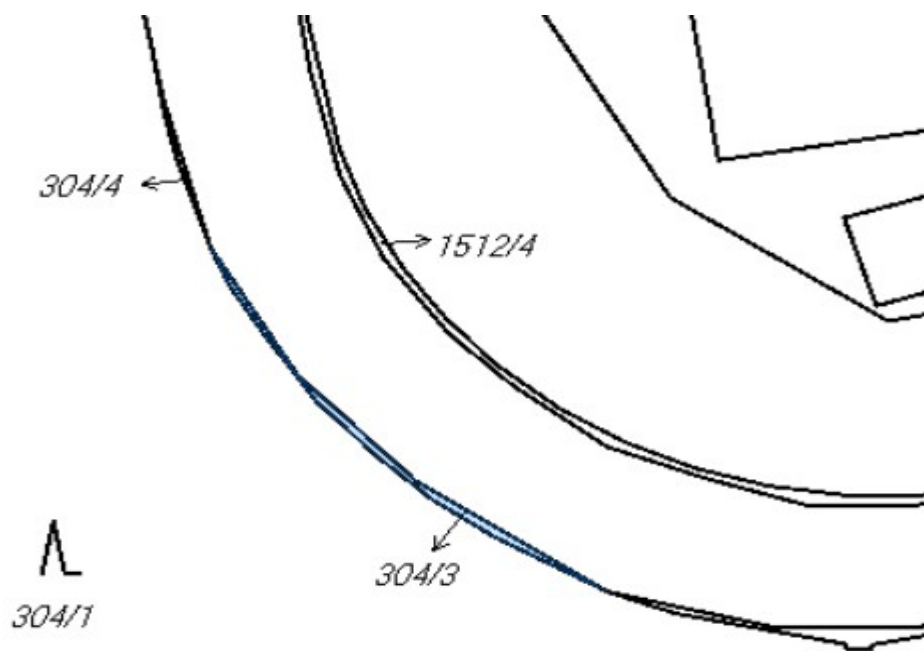




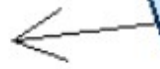








304/4



304/4

