

VÝKAZ DOSAVADNÍHO A NOVÉHO STAVU ÚDAJŮ KATASTRU NEMOVITOSTÍ

Dosavadní stav				Nový stav											
značení zemku parc. číslem	Výměra parcely		Druh pozemku	Označení pozemku parc. číslem	Výměra parcely		Druh pozemku	Typ stavby	Zpús. určení	Porovnání se stavem evidence právních vztahů					
	ha	m ²	Způsob využití		ha	m ²	Způsob využití	Způsob využití	výměr	Díl přechází z pozemku označeného v	Číslo listu vlastnictví	Výměra dílu		Označení dílu	
										katastru nemovitosti	dřívejší poz evidenci	ha	m ²		
3982/1	45	51	ostat. pl. manipul. pl.	3982/1	45	40	ostat. pl. manipul. pl.		0	3982/1		1629	45	40	
				3982/3		11	ostat. pl. jiná plocha		0	3982/1		1629			11
3998	2	25	vodní pl. nádrž umělá	3998/1	2	71	vodní pl. nádrž umělá		0	3998		1629	2	25	71
				3998/2		28	ostat. pl. jiná plocha		0	3998		1629			28
	2	71			2	71									





Seznam souřadnic (S-JTSK)

Číslo bodu Souřadnice pro zápis do KN

Y X Kód kv. Poznámka

1	686306.17	957410.81	3	značka barvou na dlažbě zpevněného povrchu
2	686305.43	957407.69	3	značka barvou na dlažbě zpevněného povrchu
3	686304.41	957407.97	3	značka barvou na dlažbě zpevněného povrchu
4	686301.29	957408.70	3	značka barvou na dlažbě zpevněného povrchu
5	686300.16	957408.32	3	značka barvou na dlažbě zpevněného povrchu
6	686299.88	957411.40	3	značka barvou na dlažbě zpevněného povrchu
9	686310.54	957427.37	3	značka barvou na dlažbě zpevněného povrchu
10	686304.48	957428.70	3	značka barvou na dlažbě zpevněného povrchu
13	686298.93	957413.23	6	kolík
14	686310.56	957412.26	6	kolík
15	686313.73	957425.10	6	kolík
16	686256.95	957438.19	6	kolík
17	686306.59	957412.59	6	železná trubka
18	686299.72	957413.16	6	železná trubka
21	686312.84	957425.31	6	značka barvou na dlažbě zpevněného povrchu
22	686303.82	957427.39	6	značka barvou na dlažbě zpevněného povrchu

Dělit nebo scelovat pozemky lze jen na základě územního rozhodnutí, pokud podmínky pro ně nejsou stanoveny jiným rozhodnutím nebo opatřením.

<h2>GEOMETRICKÝ PLÁN</h2> <p>pro rozdělení pozemku</p>	Náležitostmi a přesností odpovídá právním předpisům.	Katastrální úřad, katastrální pracoviště souhlasí s očíslováním parcel.
		
Vyhotovil: GEOMETRICKÉ PLÁNY v.o.s. U Potoka 1482, 46401 Frýdlant tel./fax 482 312 204	Geometrický plán ověřil úředně oprávněný zeměměřický inženýr.	Souhlas katastrálního úřadu.
Číslo plánu: 2462-1172/2012		
Okres: Liberec	Dne 8.1.2013	Číslo 1003/2013
Obec: Frýdlant	Úředně oprávněný zeměměřický inženýr odpovídá za odbornou úroveň geometrického plánu, za dosažení předepsané přesnosti a za správnost a úplnost náležitostí podle právních předpisů.	Jeden vpravis geometrického plánu a předepsané přílohy jsou uloženy u katastrálního úřadu, katastrálního pracoviště.
Katastrální území: Frýdlant		Dne 10-01-2013 Číslo 3/2013
Mapový list: Frýdlant 4-8/3,32		
Kód způsobu určení výměr je určen podle §77 odst. 2 vyhlášky č. 26/2007 Sb.		
Dosavadním vlastníkům pozemků byla poskytnuta možnost seznámit se v terénu s průběhem navrhovaných nových hranic, které byly označeny předepsaným způsobem.		

3998
3998/1

3992/1

3993

3990

3998/2

3991

3989

3982/3

3982/1

3982/2

3983/1

m.l.c.Frydant 4-B/32
m.l.c.Frydant 4-B/41

m.l.c.Frydant 4-B/32
m.l.c.Frydant 4-B/3

m.l.c.Frydant 4-E

m.l.c.Frydant 4-B/4
m.l.c.Frydant 4-B/3

