

Do datové schránky

Krajská správa silnic Libereckého kraje, příspěvková organizace
Ing. Jan Růžička - ředitel
České mládeže 632/32
460 06 Liberec 6

ČÍSLO JEDNACÍ
KULK 75650/2016

OPRÁVNĚNÁ ÚŘEDNÍ OSOBA/LINKA/E-MAIL

LIBEREC
21. 9. 2016

Požadavek na výkup pozemků v katastrálním území Stráž pod Ralskem

Vážený pane řediteli,

Krajský úřad Libereckého kraje, odbor dopravy, Vás žádá o zahájení výkupu pozemků p. č. 715/1 a 715/7, obě v katastrálním území Stráž pod Ralskem, obci Stráž pod Ralskem.

Předmětné pozemky bude nutné vykoupit z důvodu připravované výstavby okružní křižovatky.

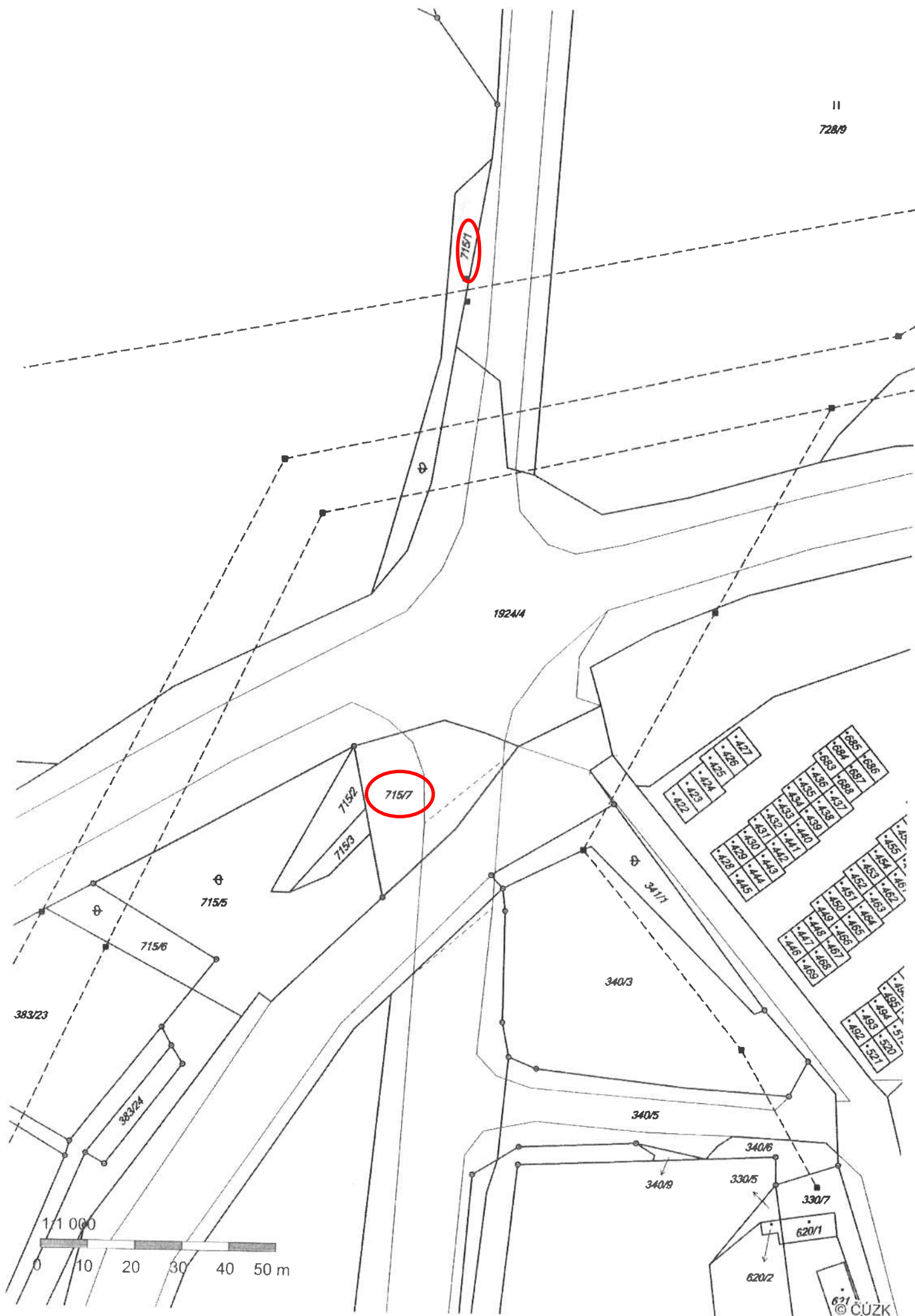
Žádáme Vás o přípravu podkladů a vložení do programu Fama. Následně, (po odsouhlasení), bude uzavřena budoucí kupní smlouva.

otisk úředního razítka


vedoucí odboru dopravy

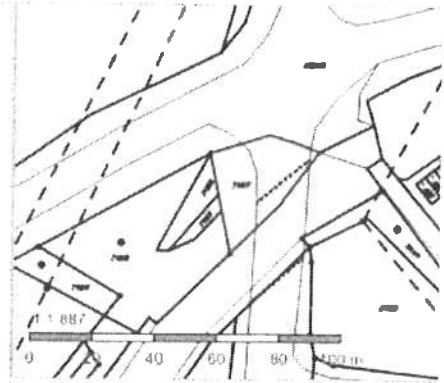
Přílohy:

- OPKe_75650_Příloha_1_snímek_pozemkové_mapy
- OPKe_75650_Příloha_2_informace_o_pozemku_715_7
- OPKe_75650_Příloha_3_informace_o_pozemku_715_1



Informace o pozemku

Parcelní číslo:	715/72
Obec:	Stráž pod Ralskem [562092]
Katastrální území:	Stráž pod Ralskem [756466]
Číslo LV:	3
Výměra [m ²]:	701
Typ parcely:	Parcela katastru nemovitostí
Mapový list:	DKM
Určení výměry:	Ze souřadnic v S-JTSK
Způsob využití:	ostatní komunikace
Druh pozemku:	ostatní plocha



Vlastníci, jiní oprávnění

Vlastnické právo	Podíl
Česká republika,	
Právo hospodařit s majetkem státu	Podíl
Vojenské lesy a statky ČR, s.p., Pod Juliskou 1621/5, Dejvice, 16000 Praha 6	

Způsob ochrany nemovitosti

Nejsou evidovány žádné způsoby ochrany.

Seznam BPEJ

Parcela nemá evidované BPEJ.

Omezení vlastnického práva

Nejsou evidována žádná omezení.

Jiné zápisy

Nejsou evidovány žádné jiné zápisy.

Rizici, v rámci kterých byl k nemovitosti zapsán cenový údaj

Nemovitost je v územním obvodu, kde státní správu katastru nemovitostí ČR vykonává [Katastrální úřad pro Liberecký kraj, Katastrální pracoviště Česká Lípa](#)

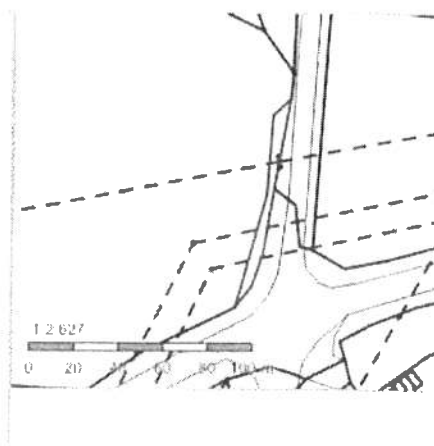
Zobrazené údaje mají informativní charakter. Platnost k 21.09.2016 09:00:00.

© 2004 - 2016 [Český úřad zeměměřičský a katastrální](#), Pod Juliskou 1621/5, Dejvice, 16000 Praha 6
Podání určená katastrálním úřadům a pracovištím zasílejte přímo na [jejich e-mailovou adresu](#).

Verze aplikace: 5.3.2 build 0

Informace o pozemku

Parcelní číslo:	715/12
Obec:	Stráž pod Ralskem [562092]
Katastrální území:	Stráž pod Ralskem [756466]
Číslo LV:	3
Výměra [m ²]:	395
Typ parcely:	Parcela katastru nemovitostí
Mapový list:	DKM
Určení výměry:	Ze souřadnic v S-JTSK
Způsob využití:	neplodná půda
Druh pozemku:	ostatní plocha



Vlastníci, jiní oprávnění

Vlastnické právo	Podíl
Česká republika,	
Právo hospodářit s majetkem státu	Podíl
Vojenské lesy a statky ČR, s.p., Pod Juliskou 1621/5, Dejvice, 16000 Praha 6	

Způsob ochrany nemovitosti

Nejsou evidovány žádné způsoby ochrany.

Seznam BPEJ

Parcela nemá evidované BPEJ.

Omezení vlastnického práva

Nejsou evidována žádná omezení.

Jiné zápisy

Nejsou evidovány žádné jiné zápisy.

Řízení, v rámci kterých byl k nemovitosti zapsán cenový údaj

Nemovitost je v územním obvodu, kde státní správu katastru nemovitostí ČR vykonává [Katastrální úřad pro Liberecký kraj, Katastrální pracoviště Česká Lípa](#).

Zobrazené údaje mají informativní charakter. Platnost k 21.09.2016 09:00:00.

© 2004 - 2016 [Lesky úřad ochranný a katastrální](#), Pod sídlištěm 1800/3, Kobylisy, 12211 Praha 6.
Podání určená katastrálním úřadům a pracovištím zasílejte přímo na jejich e-mailovou adresu.

Verze aplikace: 5.3.2 build 0