





GEOMETRICKÝ PLÁN pro rozdělení pozemků	Geometrický plán ověřil úředně oprávněný zeměměřický inženýr : Jméno, příjmení: 	Stejnopis ověřil úředně oprávněný zeměměřický inženýr: Jméno, příjmení: 
	Číslo položky v seznamu úředně oprávněných zeměměřických inženýrů : 2444/2009	Číslo položky v seznamu úředně oprávněných zeměměřických inženýrů : 2444/2009
	Dne : 15.12.2015 Číslo: 56/2015	Dne : 16-12-2015 Číslo: 75/2015
	Náležitostmi a přesností odpovídá právním předpisům.	Tento stejnopis odpovídá geometrickému plánu v elektronické podobě uloženému v dokumentaci katastrálního úřadu.
Vyhotovitel : Geodézie Jizerky s.r.o. Zlatá 10-12 466 02 Jablonec nad Nisou 2 Tel : 736 643 283	Katastrální úřad souhlasí s očíslováním parcel. KÚ pro Liberecký kraj KP Jablonec nad Nisou  2015.12.16 06:25:42 CET	Ověření stejnopisu geometrického plánu v listinné podobě. 
Číslo plánu : 2640-167/2008 Okres : Jablonec nad Nisou Obec : Smržovka Kat. území : Smržovka Mapový list : Tanvald 9-9/42 Dosavadním vlastníkům pozemků byla poskytnuta možnost seznámit se v terénu s průběhem navrhovaných nových hranic, které byly označeny předepsaným způsobem : zdi, obrubníkem, zapuštěnými hřeby		

VÝKAZ DOSAVADNÍHO A NOVÉHO STAVU ÚDAJŮ KATASTRU NEMOVITOSTÍ

Dosavadní stav			Nový stav											
Označení pozemku parcelním číslem	Výměra parcely		Druh pozemku	Označení pozemku parcelním číslem	Výměra parcely		Druh Pozemku	Typ stavby	Způs. určení výměr	Porovnání se stavem evidence právních vztahů				
										Díl přechází z pozemku označeného v		Číslo listu vlastnictví	Výměra dílu	
	ha	m ²	Způsob Využití		ha	m ²	Způsob Využití	Způsob Využití	katastru nemovitostí	dřívější poz.evidenci	ha		m ²	
3927	2	82	zast.pl. zbořeniště	3927/1	1	91	ostat.pl. jiná plocha		2	3927	36			91
				3927/2	1	24	ostat.pl. silnice		2	3927	36		1	24
				3927/3		67	ostat.pl. ostat.komunik		2	3927	36			67
3928/1	7	28	ostat.pl. jiná plocha	3928/1	3	54	ostat.pl. silnice		2					
				3928/3	1	78	ostat.pl. jiná plocha		2	3928/1	36		1	78
				3928/4		75	ostat.komunik		2	3928/1	36			75
				3928/5	1	21	ostat.pl. ostat.komunik		2	3928/1	36		1	21
3931	1	24	ostat.pl. ostat.komunik	3931/1	1	14	ostat.pl. ostat.komunik		2	3931	10001		1	14
				3931/2		10	ostat.pl. silnice		2	3931	10001			10
3936	12	01	ostat.pl. ostat.komunik	3936/1	8	95	ostat.pl. ostat.komunik		2	3936	10001		8	95
				3936/4	2	80	ostat.pl. ostat.komunik		2	3936	10001		2	80
				3936/5		26	ostat.pl. silnice		2	3936	10001			26
3937	19	93	travní porost	3937/1	11	94	travní porost		2	3937	10002		11	94
				3937/4	5	04	travní porost		2	3937	10002		5	04
				3937/5	1	90	ostat.pl. silnice		2	3937	10002		1	90
				3937/6		53	ostat.komunik		2	3937	10002			53
				3937/7		52	ostat.pl. ostat.komunik		2	3937	10002			52
	43	28			43	28								

Výkaz údajů o bonitovaných půdně ekologických jednotkách (BPEJ) k parcelám nového stavu

Parcelní číslo podle		Kód BPEJ	Výměra		BPEJ na dílu parcely	Parcelní číslo podle		Kód BPEJ	Výměra		BPEJ na dílu parcely
katastru nemovitostí	Zjednodušené Evidence		ha	m ²		katastru nemovitostí	Zjednodušené evidence		ha	m ²	
3937/1		85011	11	94		3937/4		85011	5	04	

Detail :

