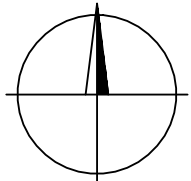


LEGENDA OCHRANNÝCH PÁSEM:

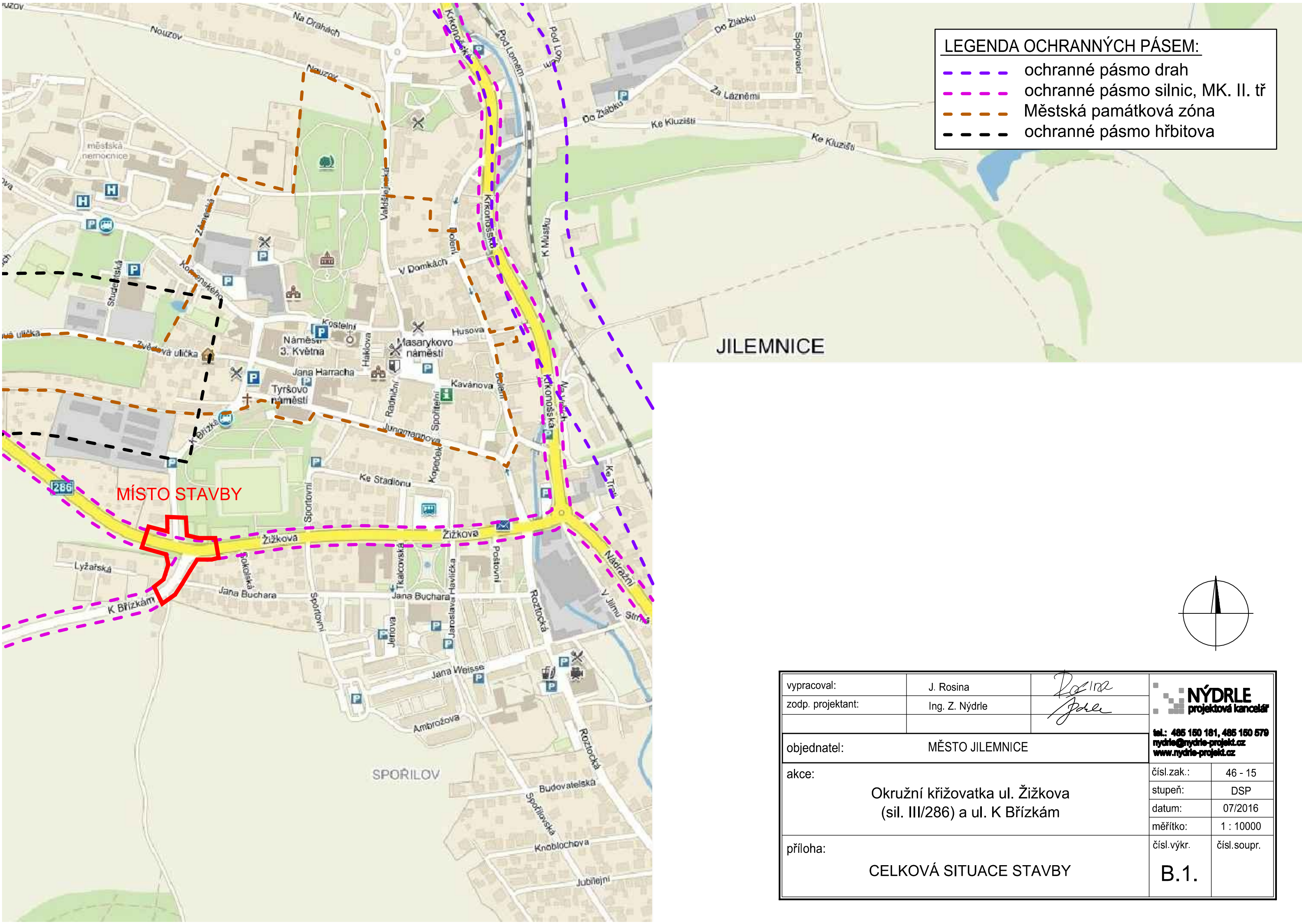
- - - - - ochranné pásmo drah
- - - - - ochranné pásmo silnic, MK. II. tř
- - - - - Městská památková zóna
- - - - - ochranné pásmo hřbitova

JILEMNICE

MÍSTO STAVBY



vypracoval:	J. Rosina		<p>NÝDRLE projektová kancelář</p> <p>tel.: 485 160 181, 485 160 579 nydrle@nydrle-projekt.cz www.nydrle-projekt.cz</p>
zodp. projektant:	Ing. Z. Nýdrle		
objednatel:	MĚSTO JILEMNICE		čísł.zak.: 120 - 16
akce:	Revitalizace ul. Žižkova (sil. II/286) v úseku mezi křižovatkami s ul. Roztockou a ul. K Břízkám		stupeň: DSP datum: 10/2016 měřítko: 1 : 10000
příloha:	CELKOVÁ PŘEHLEDNÁ SITUACE STAVBY		čísł.výkr. čísł.soupr. B.1.

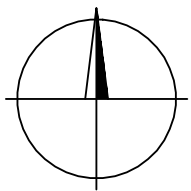


LEGENDA OCHRANNÝCH PÁSEM:

- - - - ochranné pásmo drah
- - - - ochranné pásmo silnic, MK. II. tř
- - - - Městská památková zóna
- - - - ochranné pásmo hřbitova

JILEMNICE

MÍSTO STAVBY



vypracoval:	J. Rosina	<i>J. Rosina</i>	<p>NÝDRLE projektová kancelář</p>
zodp. projektant:	Ing. Z. Nýdrle	<i>Z. Nýdrle</i>	
objednatel:	MĚSTO JILEMNICE		tel.: 485 160 161, 485 160 579 nýdrle@nydrle-projekt.cz www.nydrle-projekt.cz
akce:	Okružní křižovatka ul. Žižkova (sil. III/286) a ul. K Břízkám		čísł.zak.: 46 - 15
			stupeň: DSP
			datum: 07/2016
příloha:	CELKOVÁ SITUACE STAVBY		měřítko: 1 : 10000
			čísł.výkr. čísł.soupr.
			B.1.