


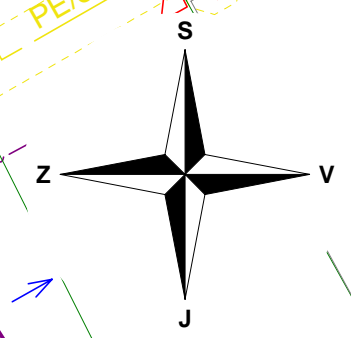
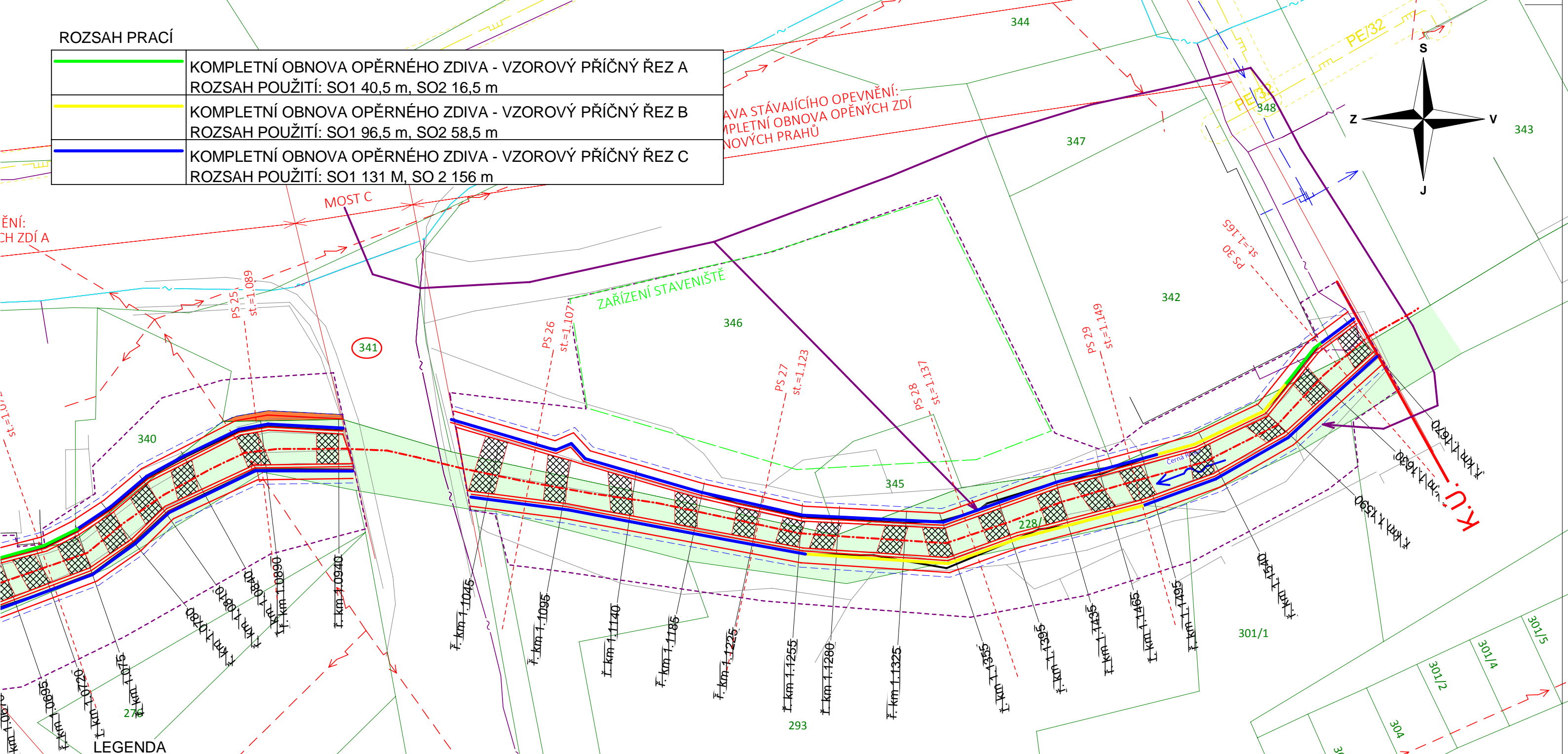


ROZSAH PRACÍ

	KOMPLETNÍ OBNOVA OPĚRNÉHO ZDIVA - VZOROVÝ PŘÍČNÝ ŘEZ A ROZSAH POUŽITÍ: SO1 40,5 m, SO2 16,5 m
	KOMPLETNÍ OBNOVA OPĚRNÉHO ZDIVA - VZOROVÝ PŘÍČNÝ ŘEZ B ROZSAH POUŽITÍ: SO1 96,5 m, SO2 58,5 m
	KOMPLETNÍ OBNOVA OPĚRNÉHO ZDIVA - VZOROVÝ PŘÍČNÝ ŘEZ C ROZSAH POUŽITÍ: SO1 131 M, SO2 156 m



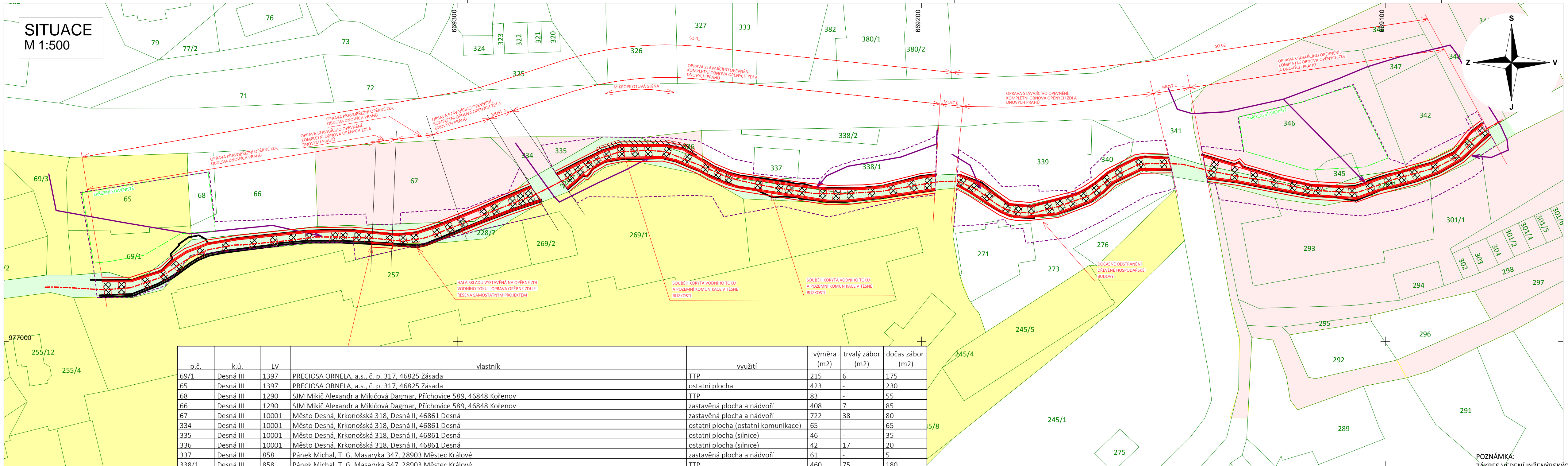
LEGENDA

	NOVÝ STAV
	STÁVAJÍCÍ TERÉN - GEODETICKÉ ZAMĚŘENÍ
	STÁVAJÍCÍ BŘEHOVÁ HRANA
	OSA TOKU
	POZEMKY VE SPRÁVĚ POVODÍ LABE, STÁTNÍ PODNIK
	HRANICE KN
	ZAŘÍZENÍ STAVENIŠTĚ
	PŘÍSTUP KE KORYTU VODNÍHO TOKU
	OBVOD STAVENIŠTĚ
	PŘÍČNÉ PRAHY V KORYTĚ TOKU
	MIKROPILOTOVÁ STĚNA, DL. 20 m
	PŘÍČNÉ ŘEZY
	PŘEDMĚTNÁ ČÁST POZEMKU VE SPRÁVĚ SÚS LIBERECKÉHO KRAJE

POZNÁMKA:
ZÁKRES VEDENÍ INŽENÝRSKÝCH SÍTÍ JE INFORMATIVNÍ. PŘED ZAHÁJENÍM STAVEBNÍCH PRACÍ MUSÍ BYT PROVEDENO JEJICH VYTYČENÍ.
DOKUMENTACI LZE UŽÍVAT POUZE VE SMYSLU PŘÍSLUŠNÉ SMLOUVY O DÍLO. VÝKRES, ČI JEHO ČÁST, MŮŽE BYT KOPÍROVÁN NEBO JINÝM ZPŮSOBEM ROZŠÍŘOVÁN POUZE PO PŘEDCHOZÍM SOUHLASU AUTORA DOKUMENTACE. © ŠINDLAR s.r.o.

VEDOUCÍ PROJEKTU	VYPRACOVAL	KONTROLOVAL	AUTORIZACE	STAVBY VODNÍHO HOSPODÁŘSTVÍ A KRAJINNÉHO INŽENÝRSTVÍ ŠINDLAR	
[Redacted]				ŠINDLAR s.r.o., Na Brně 372/2a, 500 06 Hradec Králové, IČO 260 03 236	
KRAJ: Liberecký	STAVEBNÍ ÚŘAD: MěÚ Tanvald		FORMÁT	4 x A4	
KATASTRÁLNÍ ÚZEMÍ: Desná II (625582), Desná III (625591)			DATUM	leden 2017	
INVESTOR: Povodí Labe, státní podnik, Víta Nejedlého 951, 500 03 Hradec Králové			STUPEŇ	DSJ	
Černá říčka, Desná v J.H., oprava zdí PB a LB a stupňů, ř. km 0,846 - 1,160			ČÍSLO ZAKÁZKY	20160289	
			SOUŘADNÝ / VÝŠKOVÝ SYSTÉM	S-JTSK/Bpv	
			INTERVAL VRSTEVNIC		
Koordináčnı́ situační výkres			MĚŘÍTKO	1 : 250	ČÍSLO KOPIE
			Č. VÝKRESU	C.3.	

SITUACE
M 1:500



p.č.	k.ú.	LV	vlastník	využití	výměra (m2)	trvalý zábor (m2)	dočas zábor (m2)
69/1	Desná III	1397	PRECIOSA ORNELA, a.s., č. p. 317, 46825 Zásada	TTP	215	6	175
65	Desná III	1397	PRECIOSA ORNELA, a.s., č. p. 317, 46825 Zásada	ostatní plocha	423	-	230
68	Desná III	1290	SJM Mikič Alexandr a Mikičová Dagmar, Příchovice 589, 46848 Kořenov	TTP	83	-	55
66	Desná III	1290	SJM Mikič Alexandr a Mikičová Dagmar, Příchovice 589, 46848 Kořenov	zastavěná plocha a nádvoří	408	7	85
67	Desná III	10001	Město Desná, Krkonošská 318, Desná II, 46861 Desná	zastavěná plocha a nádvoří	722	38	80
334	Desná III	10001	Město Desná, Krkonošská 318, Desná II, 46861 Desná	ostatní plocha (ostatní komunikace)	65	-	65
335	Desná III	10001	Město Desná, Krkonošská 318, Desná II, 46861 Desná	ostatní plocha (silnice)	46	-	35
336	Desná III	10001	Město Desná, Krkonošská 318, Desná II, 46861 Desná	ostatní plocha (silnice)	42	17	20
337	Desná III	858	Pánek Michal, T. G. Masaryka 347, 28903 Městec Králové	zastavěná plocha a nádvoří	61	-	5
338/1	Desná III	858	Pánek Michal, T. G. Masaryka 347, 28903 Městec Králové	TTP	460	75	180
339	Desná III	1213	Müller Jan, Krkonošská 741, Desná III, 46861 Desná	zastavěná plocha a nádvoří	484	30	60
340	Desná III	1213	Müller Jan, Krkonošská 741, Desná III, 46861 Desná	TTP	88	13	30
341	Desná III	489	Krajská správa silnic Libereckého kraje, příspěvková organizace, České mládeže 632/32, Liberec VI-Rochlice, 46006 Liberec	ostatní plocha	167	5	20
346	Desná III	10001	Město Desná, Krkonošská 318, Desná II, 46861 Desná	TTP	1006	65	440
345	Desná III	10001	Město Desná, Krkonošská 318, Desná II, 46861 Desná	zastavěná plocha a nádvoří	46	7	39
342	Desná III	10001	Město Desná, Krkonošská 318, Desná II, 46861 Desná	zastavěná plocha a nádvoří	309	15	20
348	Desná III	10001	Město Desná, Krkonošská 318, Desná II, 46861 Desná	ostatní plocha (ostatní komunikace)	253	7	10
257	Desná II	1721	PRECIOSA ORNELA, a.s., č. p. 317, 46825 Zásada	zastavěná plocha a nádvoří	690	-	5
269/1	Desná II	1721	PRECIOSA ORNELA, a.s., č. p. 317, 46825 Zásada	ostatní plocha (manipulační plocha)	2293	40	240
268	Desná II	1721	PRECIOSA ORNELA, a.s., č. p. 317, 46825 Zásada	ostatní plocha (manipulační plocha)	2062	20	60
271	Desná II	305	"Erben Josef, Pod Lesem 522, 50331 Vysoká nad Labem, Erben Petr, č. p. 36, 53352 Ráby"	zastavěná plocha	197	-	10
273	Desná II	305	"Erben Josef, Pod Lesem 522, 50331 Vysoká nad Labem, Erben Petr, č. p. 36, 53352 Ráby"	ostatní plocha (manipulační plocha)	479	32	200
301/1	Desná II	10001	Město Desná, Krkonošská 318, Desná II, 46861 Desná	ostatní plocha (manipulační plocha)	629	4	85
293	Desná II	10001	Město Desná, Krkonošská 318, Desná II, 46861 Desná	ostatní plocha (manipulační plocha)	574	13	50
228/1	Desná II	332	Česká republika, Povodí Labe, státní podnik, Víta Nejedlého 951/8, Slezské Předměstí, 50003 Hradec Králové	vodní plocha	9216	1300	-
228/7	Desná II	332	Česká republika, Povodí Labe, státní podnik, Víta Nejedlého 951/8, Slezské Předměstí, 50003 Hradec Králové	vodní plocha	18	-	6

LEGENDA

	STÁVAJÍCÍ TERÉN - GEODETICKÉ ZAMĚŘENÍ
	NOVÝ STAV
	OSA TOKU
	ZAŘÍZENÍ STAVENIŠTĚ
	HRANICE KN
	PŘÍSTUP KE KORYTU VODNÍHO TOKU
	OBVOD STAVENIŠTĚ
	POZEMKY VE SPRÁVĚ POVODÍ LABE, STÁTNÍ PODNIK
	POZEMKY VE VLASTNICTVÍ MĚSTA DESNÁ
	POZEMKY VE VLASTNICTVÍ FIRMY PRECIOSA ORNELA, A.S.

POZNÁMKA:
ZÁKRES VĚDĚNÍ INŽENÝRSKÝCH SÍTÍ JE INFORMATIVNÍ. PŘED ZAHÁJENÍM STAVEBNÍCH PRACÍ MUSÍ BÝT PROVEDENO JEJICH VYTYČENÍ.

DOKUMENTACI LZE UŽÍVAT POUZE VE SMYSLU PŘÍSLUŠNÉ SMLOUVY O DÍLO. VÝKRES, ČI JEHO ČÁST, MŮŽE BÝT KOPÍROVÁN NEBO JINÝM ZPŮSOBEM ROZŠÍŘOVÁN POUZE PO PŘEDCHOZÍM SOUHLASU AUTORA DOKUMENTACE. © ŠINDLAR s.r.o.

VEDOUCÍ PROJEKTU	VYPRACOVAL	KONTROLOVAL	AUTORIZACE	STAVBY VODNÍHO HOSPODÁŘSTVÍ A KRAJINNÉHO INŽENÝRSTVÍ
Ing. Josef Jágr	Ing. Josef Jágr	Ing. Jiří Kaplan	Ing. Miloslav Šindlar	
KRAJ: Liberecký				STAVEBNÍ ÚRAD: MěÚ Tanvald
KATASTRÁLNÍ ÚZEMÍ: Desná II (625582), Desná III (625591)				FORMÁT: 4 x A4
INVESTOR: Povodí Labe, státní podnik, Víta Nejedlého 951, 500 03 Hradec Králové				DATUM: leden 2017
Černá říčka, Desná v J.H., oprava zdí PB a LB a stupňů, ř. km 0,846 - 1,160				STUPEŇ: DSJ
Katastrální situační výkres				ČÍSLO ZAKÁZKY: 20160289
				SOUŘADNÝ / VÝŠKOVÝ SYSTÉM: S-JTSK/Bpv
				INTERVAL VRSTEVNIC
				MĚŘÍTKO: 1 : 500
				Č. VÝKRESU: C.4.
				ČÍSLO KOPIE