

Příloha č. 9: Průměrná frekvence cestujících (nástup + výstup) dle stanic žel. tratí v Libereckém kraji v letech 2002 až 2017 (průměr z březnového a říjnového sčítání)

040	2002			2003			2004			2005			2006			2007			2008			2009			2010			2011			2012			2013			2014			2015			2016			2017			040
	X	⊖	†	X	⊖	†	X	⊖	†	X	⊖	†	X	⊖	†	X	⊖	†	X	⊖	†	X	⊖	†	X	⊖	†	X	⊖	†	X	⊖	†	X	⊖	†	X	⊖	†	X	⊖	†	X	⊖	†				
Martínice v Krkonoších	393	248	372	339	243	329	402	277	358	383	265	346	393	301	340	301	213	279	368	268	319	382	268	276	383	307	335	359	272	340	350	372	376	353	307	316	342	255	331	335	258	332	298	251	278	323	264	386	Martínice v Krkonoších
Roztoky u Jiřemic	108	46	58	96	41	53	111	41	55	126	58	67	123	67	76	125	69	79	126	95	86	102	57	62	100	60	60	80	63	59	85	48	51	86	52	59	89	46	58	79	45	47	84	59	64	80	48	68	Roztoky u Jiřemic
Támpel	41	12	19	35	14	15	32	11	10	34	15	14	27	16	12	29	11	13	30	17	8	28	22	16	27	18	13	30	25	13	30	19	17	28	16	42	31	13	19	35	13	28	31	19	20	31	17	12	Támpel
Bělá u Staré Paky, zast.	52	10	23	49	19	22	41	13	14	36	14	16	30	22	14	17	13	11	28	13	10	37	21	10	41	21	16	40	24	20	36	18	14	30	27	18	37	20	24	43	21	28	40	26	17	45	26	28	Bělá u Staré Paky, zast.

041	2002			2003			2004			2005			2006			2007			2008			2009			2010			2011			2012			2013			2014			2015			2016			2017			041
	X	⊖	†	X	⊖	†	X	⊖	†	X	⊖	†	X	⊖	†	X	⊖	†	X	⊖	†	X	⊖	†	X	⊖	†	X	⊖	†	X	⊖	†	X	⊖	†	X	⊖	†	X	⊖	†	X	⊖	†	X	⊖	†	
Jivany	59	18	28	62	24	13	53	27	18	66	47	21	59	36	21	58	37	20	56	40	21	48	35	17	47	34	19	51	37	20	41	31	24										17	19	14				Jivany
Seminova Lhota	39	9	24	29	12	4	26	9	3	31	24	10	32	24	9	33	23	11	35	26	12	19	30	12	21	21	7	23	16	7	20	14	8										22	22	20				Seminova Lhota
Rovensko pod Troskami	327	177	162	296	157	104	291	161	116	266	225	128	264	199	120	262	176	164	232	133	134	259	281	150	236	164	123	244	190	123	263	189	145	248	204	184	224	187	147	221	168	139	193	175	144	177	159	141	Rovensko pod Troskami
Křivá	45	36	18	29	37	13	35	62	20	46	67	37	35	33	24	38	61	44	35	26	26	23	45	20	22	40	12	23	35	22	30	36	31	21	29	18	22	33	26	23	50	32	21	65	19	49	32	Křivá	
Borek pod Troskami	38	116	45	31	98	83	47	115	59	65	187	101	46	101	33	41	124	106	42	55	52	39	108	59	34	76	38	37	77	46	45	81	64	40	84	50	34	87	33	41	94	52	34	124	49	27	86	57	Borek pod Troskami
Hrubá Skála	181	141	101	304	107	102	198	133	94	167	205	87	117	135	76	145	146	110	122	112	83	130	222	124	129	143	69	137	115	74	135	139	105	117	126	95	103	149	83	114	161	88	91	127	76	86	132	73	Hrubá Skála
Karlovice - Sedmihorky	94	159	75	50	123	91	77	247	132	130	260	154	61	125	78	80	216	198	76	112	116	84	238	148	60	177	85	86	182	86	94	192	103	64	146	86	81	175	82	86	198	100	67	176	72	68	181	125	Karlovice - Sedmihorky
Turnov město	390	286	181	287	180	137	268	247	156	319	285	204	251	198	138	300	251	169	259	145	104	235	204	135	224	156	107	220	153	97	213	169	116	191	179	130	186	182	94	183	195	130	163	172	94	154	178	140	Turnov město
Turnov	805	795	881	787	953	1 036	587	745	593	533	828	607	481	492	388	493	565	567	462	433	453	481	688	469	434	484	327	405	470	336	439	553	394	375	484	357	370	533	349	388	530	318	324	530	336	312	513	381	Turnov

042	2002			2003			2004			2005			2006			2007			2008			2009			2010			2011			2012			2013			2014			2015			2016			2017			042					
	X	⊖	†	X	⊖	†	X	⊖	†	X	⊖	†	X	⊖	†	X	⊖	†	X	⊖	†	X	⊖	†	X	⊖	†	X	⊖	†	X	⊖	†	X	⊖	†	X	⊖	†	X	⊖	†	X	⊖	†	X	⊖	†						
Martínice v Krkonoších	610	293	414	481	311	457	459	266	366	410	275	332	416	309	337	317	248	276	339	268	304	375	286	267	385	293	316	350	296	364	356	364	360	360	344	288	324	301	299	332	259	314	301	211	245	286	256	309	Martínice v Krkonoších					
Jiřemice	736	283	343	569	309	400	588	285	330	488	293	286	497	325	275	484	336	328	479	364	362	464	308	224	386	311	239	338	269	275	355	284	264	353	318	239	335	262	227	315	231	257	292	208	190	280	252	268	Jiřemice					
Hřabačov	59	19	39	58	30	37	83	35	15	62	21	32	81	64	63	71	62	48	59	59	47	57	52	32	40	47	21	37	27	38	41	37	42	32	62	32	28	40	58	28	19	15	25	38	21	27	45	23	20	19	18	23	20	Vichová nad Jizerou
Vichová nad Jizerou	45	20	30	43	22	24	29	15	34	34	22	31	45	40	29	38	29	21	32	25	22	32	25	22	34	21	36	39	37	29	29	32	36	32	33	36	31	22	29	28	25	27	20	22	24	21	19	18	23	20	Vichová nad Jizerou			
Horní Sytová	19	19	15	11	15	9	8	4	19	16	15	22	14	14	16	11	9	16	10	8	20	14	10	13	33	18	11	13	10	9	10	8	7	18	9	7	12	9	11	9	6	7	4	5	8	5	7	Horní Sytová						
Poniklá	141	55	70	115	43	90	103	73	64	122	60	63	127	66	77	111	79	73	110	82	73	120	89	57	98	90	58	81	85	96	100	72	99	74	118	76	65	74	98	76	51	57	60	66	43	46	63	70	Poniklá					
Poniklá, zastávka	27	8	13	20	11	13	17	13	25	23	13	7	35	25	17	28	15	14	30	16	16	21	15	9	19	16	13	19	13	10	21	16	14	19	21	16	14	19	10	15	14	9	16	14	7	17	15	13	Poniklá, zastávka					
Jablonec n. Jiz., Hradsko	81	35	34	79	38	36	69	38	25	69	22	38	70	39	38	68	39	33	57	34	33	58	24	30	51	51	34	47	40	44	51	23	33	46	42	25	35	32	28	43	26	27	32	18	12	22	28	21	Jablonec n. Jiz., Hradsko					
Jablonec nad Jizerou	280	109	116	240	108	135	230	113	142	214	75	100	241	126	120	243	134	138	202	156	160	239	147	127	201	182	137	174	140	175	203	159	152	197	185	134	167	176	154	158	114	131	148	114	113	111	148	131	Jablonec nad Jizerou					
Rokytnice nad Jizerou	108	65	77	41	30	44	39	37	52	43	20	40	24	39	33	5	4	12	8	7	7	3	7	6	4	7	3	1	10	8	4	23	7	4	6	5	0	11	14	0	7	11	0	4	11	0	6	6	Rokytnice nad Jizerou					

064	2002			2003			2004			2005			2006			2007			2008			2009			2010			2011			2012			2013			2014			2015			2016			2017			064
	X	⊖	†	X	⊖	†	X	⊖	†	X	⊖	†	X	⊖	†	X	⊖	†	X	⊖	†	X	⊖	†	X	⊖	†	X	⊖	†	X	⊖	†	X	⊖	†	X	⊖	†	X	⊖	†	X	⊖	†	X	⊖	†	
Syřenov	8	13	7	10	23	12	13	13	8	9	11	13	11	9	8	10	11	13	9	7	11	8	11	7	7	9	4	6	6	8	9	11	9	7	7	6	6	14	3	16	12	5	6	10	3	3	15	12	Syřenov
Nová Ves nad Popelkou	76	80	48	86	39	38	52	29	34	67	55	45	60	35	37	67	41	40	55	41	35	56	26	19	48	30	14	46	19	23	48	32	18	53	18	22	39	41	24	79	77	84	42	25					

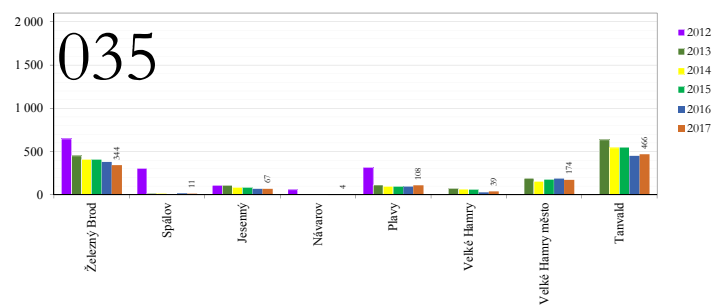
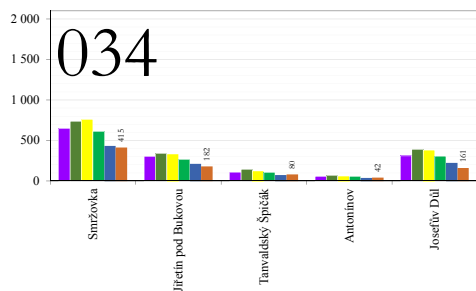
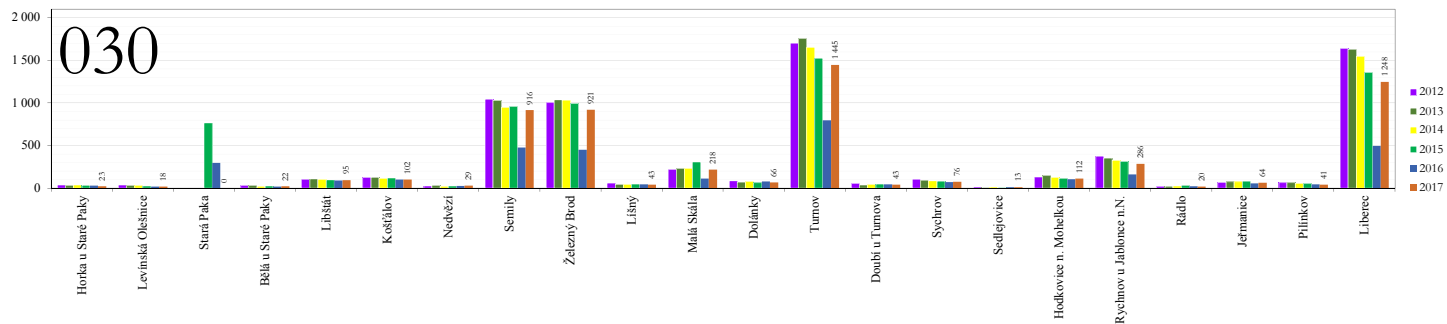
Příloha č. 9: Průměrná frekvence cestujících (nástup + výstup) dle stanic žel. tratí v Libereckém kraji v letech 2002 až 2017 (průměr z březnového a říjnového sčítání)

086	2002			2003			2004			2005			2006			2007			2008			2009			2010			2011			2012			2013			2014			2015			2016			2017			086
	×	⊕	+	×	⊕	+	×	⊕	+	×	⊕	+	×	⊕	+	×	⊕	+	×	⊕	+	×	⊕	+	×	⊕	+	×	⊕	+	×	⊕	+	×	⊕	+	×	⊕	+	×	⊕	+	×	⊕	+				
Liberec	1 114	1 049	1 339	1 100	851	1 305	1 280	1 128	1 176	1 357	1 329	1 302	1 264	983	1 260	1 386	1 212	1 352	1 371	1 106	1 404	1 438	1 299	1 291	1 427	1 259	1 413	1 378	1 283	1 341	1 415	1 279	1 371	1 293	1 253	1 379	903	1 058	1 058	1 113	1 228	1 154	473	613	429	1 062	1 306	1 250	Liberec
Liberec - Horní Růžodol	96	63	83	110	60	63	137	89	69	135	175	115	105	62	62	87	66	59	79	37	62	78	73	49	84	69	48	88	71	52	94	83	53	95	61	51	25	30	26	71	63	47	68	53	45	72	82	44	Liberec - Horní Růžodol
Ostašov	67	26	21	58	19	8	50	16	15	30	29	13	18	10	13	21	29	13	23	13	22	17	10	13	14	23	5	14	11	10	10	15	4	10	14	17	2	11	5	6	12	10	10	12	3	8	17	12	Ostašov
Karlov pod Ještědem	17	16	13	11	15	4	11	8	8	14	25	11	8	5	10	16	14	6	12	14	27	18	13	10	13	58	14	12	83	21	19	44	13	12	19	8	1	5	2	2	3	16	6	2	25	4	2	15	Karlov pod Ještědem
Kryštofovo Údolí	38	40	38	23	56	19	44	44	17	27	66	34	23	49	22	25	68	44	27	51	63	28	79	44	19	65	45	27	61	27	30	64	21	22	41	27	11	37	20	25	61	32	26	68	26	29	89	43	Kryštofovo Údolí
Novina	30	18	25	27	26	17	27	31	20	25	44	14	16	24	24	23	40	41	24	20	37	28	48	27	23	35	22	19	59	22	21	31	21	24	20	27	15	27	17	19	49	27	19	35	15	16	38	24	Novina
Křizany	168	80	54	185	54	71	191	68	45	196	123	75	169	74	47	148	103	55	119	43	63	136	51	46	121	67	51	116	74	54	126	68	63	126	93	53	19	19	26	59	86	45	59	129	50	58	88	69	Křizany
Zdislava	128	86	48	105	60	35	115	63	60	118	93	118	120	84	52	130	72	54	147	72	79	121	55	57	103	58	33	110	74	45	112	82	61	86	67	44	26	35	33	95	85	45	77	59	56	87	93	45	Zdislava
Rynoltice	191	127	85	162	80	83	132	130	65	151	271	115	105	109	75	98	102	71	121	99	101	94	106	72	60	61	53	69	89	62	73	82	64	69	73	55	16	29	24	55	69	56	56	63	43	58	76	55	Rynoltice
Lvová	38	34	31	42	41	28	36	135	35	34	55	43	29	35	23	34	48	28	23	29	37	22	36	27	24	27	34	18	37	23	19	57	16	18	19	18	12	16	7	16	33	38	18	37	15	17	43	39	Lvová
Jablonec v Podještědí	513	304	291	537	244	305	497	315	266	574	378	317	522	331	300	498	374	281	533	370	357	475	316	313	421	327	319	438	343	325	434	356	310	398	288	285	375	363	323	321	328	242	181	219	113	333	326	270	Jablonec v Podještědí
Velký Valtínov	53	21	20	68	25	21	34	22	34	29	23	21	37	22	20	41	30	20	39	26	33	33	33	13	31	24	18	28	26	23	25	21	25	28	23	23	25	24	23	29	28	18	22	20	22	21	38	26	Velký Valtínov
Brniště	110	70	60	122	56	54	108	55	57	89	47	58	72	64	46	72	58	48	55	35	62	70	35	37	72	48	51	58	52	52	60	75	34	58	45	42	61	46	43	79	59	33	59	52	36	55	69	35	Brniště
Velký Grunov	38	27	23	27	16	13	27	21	32	26	27	23	22	19	13	18	14	23	18	16	41	23	14	15	20	21	17	22	24	16	19	34	19	18	17	18	18	20	16	18	24	14	18	13	17	25	13	Velký Grunov	
Pertoltice pod Ralskem	36	18	12	37	12	8	38	13	15	32	19	30	26	12	14	26	16	19	24	11	30	26	14	20	29	15	20	34	32	20	29	28	25	26	20	19	23	25	19	24	21	20	20	19	22	53	19	Pertoltice pod Ralskem	
Mimoň	519	333	358	522	294	281	439	335	315	455	399	380	428	347	346	450	392	348	422	296	358	396	312	319	394	388	361	434	360	361	480	454	396	412	346	360	375	435	314	363	392	279	193	176	164	315	392	348	Mimoň
(ex.Božíkov)	65	35	34	56	20	23	34	34	26	54	39	27	27	39	19	33	27	21	28	32	29	32	38	35	33	37	27	32	40	33	40	45	39	31	37	40	36	40	31	34	44	28	35	45	24	30	48	33	Zákupy-Božíkov
Zákupy	71	107	50	68	46	34	60	54	37	82	51	54	50	71	44	57	57	42	43	49	54	59	57	36	55	82	49	63	67	63	68	98	45	51	80	50	60	80	55	53	82	41	53	81	46	41	67	48	Zákupy
Vlčí Důl - Dobranov	41	26	20	34	31	19	30	15	22	29	44	13	24	25	12	23	15	21	19	9	24	16	9	9	11	10	12	12	13	11	10	15	14	8	14	10	11	43	6	10	18	3	8	13	7	8	19	11	Vlčí Důl - Dobranov
Česká Lípa, hl.nádr.	3 373	2 627	2 861	2 901	2 066	2 733	3 275	2 392	2 595	2 798	2 502	2 802	2 677	1 917	2 278	1 622	1 389	1 341	1 777	1 386	1 565	1 797	1 393	1 470	1 704	1 565	1 451	1 773	1 474	1 786	1 516	1 543	1 646	1 290	1 428	1 514	1 604	1 323	1 597	1 641	1 337	862	868	692	1 446	1 465	1 347	Česká Lípa, hl.nádr.	
Česká Lípa - Holý vrch	0	0	0	149	59	146	187	81	45	226	124	94	343	181	110	167	146	91	203	124	118	175	102	107	178	147	92	166	110	115	219	133	118	234	146	123	218	145	95	233	133	112	206	137	111	164	119	79	Česká Lípa - Holý vrch
Stružnice	76	58	42	82	44	68	55	31	33	84	45	36	88	73	51	55	62	50	66	66	54	66	59	43	59	64	55	56	53	43	71	61	51	71	76	44	63	63	44	54	48	30	62	62	39	44	50	28	Stružnice
Police - Žandov	101	73	49	103	70	77	89	45	39	121	78	60	152	127	73	93	90	66	88	62	64	80	78	65	78	91	83	85	66	64	85	75	55	107	96	62	87	83	51	95	96	52	77	78	81	71	68	47	Police - Žandov
Žandov	254	128	136	234	170	155	226	105	107	202	146	103	298	217	154	139	117	107	182	147	127	161	139	108	153	173	113	156	150	122	197	131	124	210	178	112	179	143	105	179	146	113	175	129	102	138	132	95	Žandov

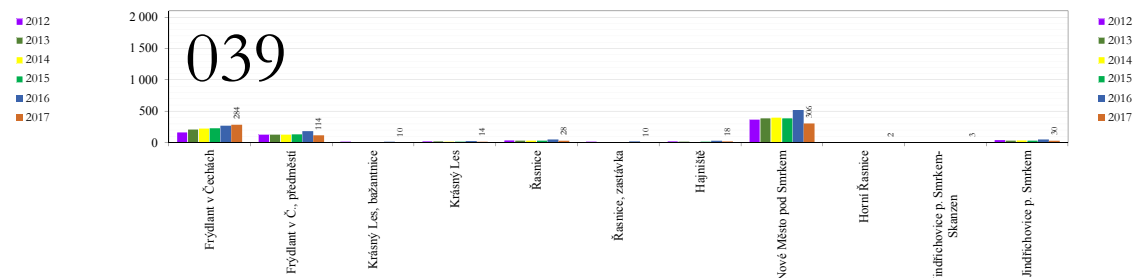
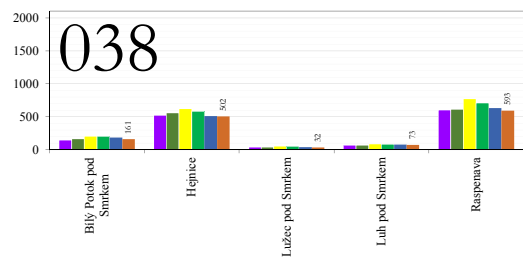
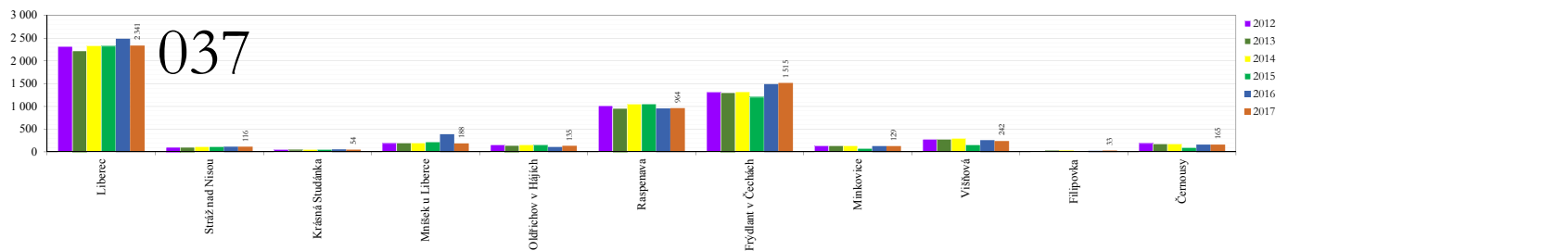
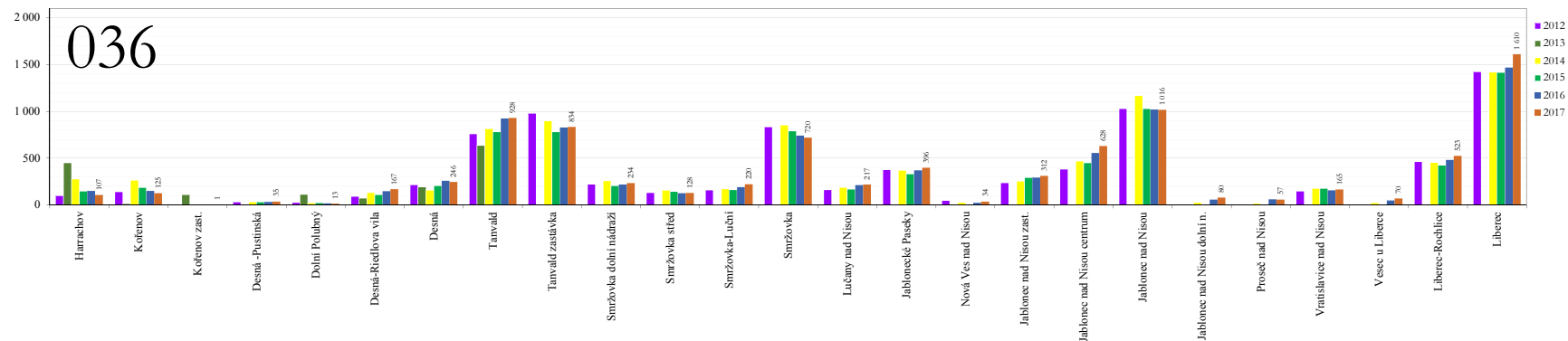
V roce 2016 nebyla dodána data o počtu cestujících v rychlicích.

087	2002			2003			2004			2005			2006			2007			2008			2009			2010			2011			2012			2013			2014			2015			2016			2017			087
	×	⊕	+	×	⊕	+	×	⊕	+	×	⊕	+	×	⊕	+	×	⊕	+	×	⊕	+	×	⊕	+	×	⊕	+	×	⊕	+	×	⊕	+	×	⊕	+	×	⊕	+	×	⊕	+	×	⊕	+				
Blíževedly	176	141	99	152	122	69	168	142	78	154	124	98	116	88	68	97	89	76	111	81	74	113	101	97	100	99	87	105	83	84	114	131	99	91	85	80	90	115	77	165	131	87	79	117	94	94	128	82	Blíževedly
Kravaře v Čechách	56	90	47	50	78	51	48	85	73	49	86	59	47	70	40	61	91	57	63	63	62	77	98	67	76	69	37	77	69	55	77	82	59	53	54	50	53	71	54	94	59	37	61	83	52	76	94	60	Kravaře v Čechách
Stvolínky	56	50	36	43	68	40	44	57	30	47	103	38	43	64	30	36	55	65	40	58	53	44	60	35	46	40	34	47	43	31	51	62	56	41	34	40	45	70	42	81	66	29	36	78	47	46	69	44	Stvolínky
Zahrádky u České Lípy	65	109	55	66	142	87	60	146	64	54	200	75	48	120	63	37	114	84	44	88	76																												

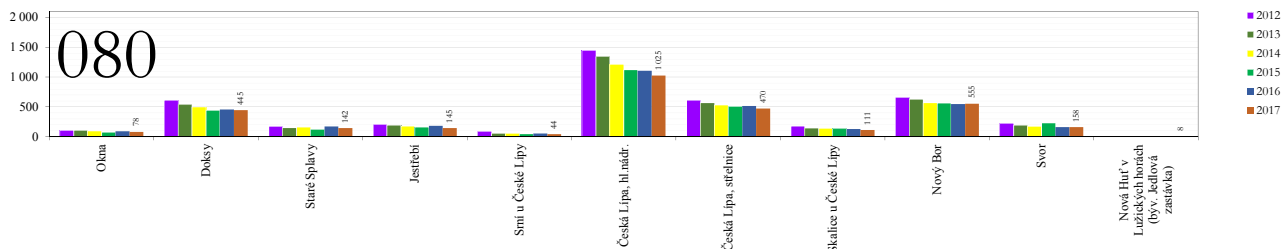
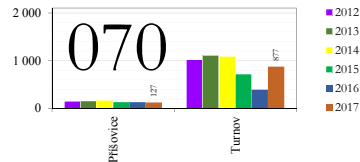
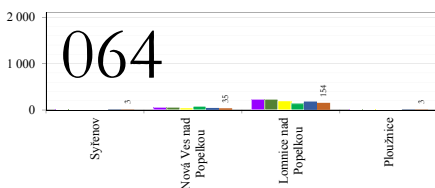
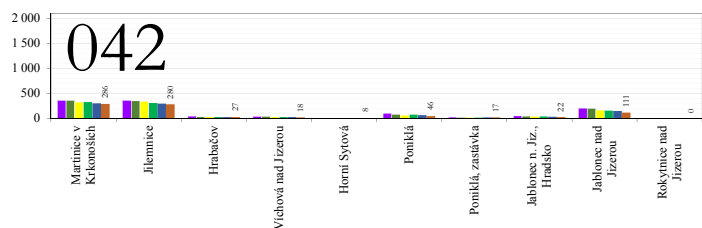
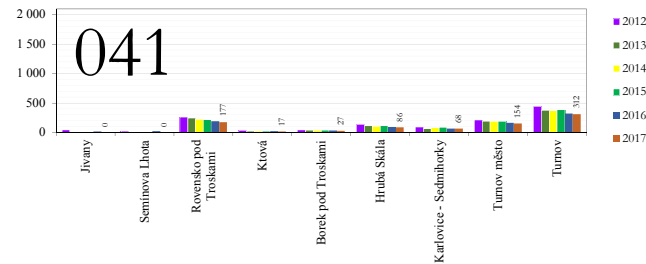
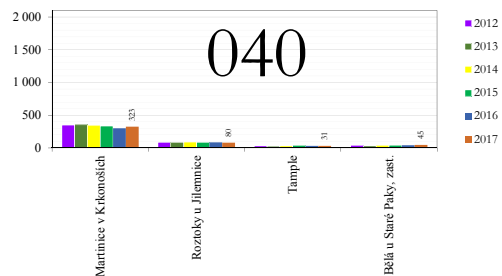
Průměrná frekvence cestujících (nástup + výstup) dle stanic žel. tratí v Libereckém kraji v letech 2012 až 2017 - grafy



Průměrná frekvence cestujících (nástup + výstup) dle stanic žel. tratí v Libereckém kraji v letech 2012 až 2017 - grafy



Průměrná frekvence cestujících (nástup + výstup) dle stanic žel. tratí v Libereckém kraji v letech 2012 až 2017 - grafy



Průměrná frekvence cestujících (nástup + výstup) dle stanic žel. tratí v Libereckém kraji v letech 2012 až 2017 - grafy

