

VÝKAZ DOSAVADNÍHO A NOVÉHO STAVU ÚDAJŮ KATASTRU NEMOVITOSTÍ

Dosavadní stav			Nový stav													
Označení pozemku parc. číslem	Výměra parcely		Druh pozemku	Označení pozemku parc. číslem	Výměra parcely		Druh pozemku	Typ stavby	Způsob určení výměr	Porovnání se stavem evidence právních vztahů						
	ha	m <sup>2</sup>			Způsob využití	Způsob využití				Způsob využití	Způsob využití	Díl přechází z pozemku označeného v		Číslo listu vlastnictví	Výměra dílu	
			katastru nemovitosti				dřívejší poz. evidenci	ha				m <sup>2</sup>				
832/1	21	20	ostat.pl. silnice	832/1	17	44	ostat.pl. silnice		2							
				832/5	1	06	ostat.pl. komunikace		2	832/1	2322	1	06			
				832/6		16	ostat.pl. jiná pl.		2	832/1	2322		16			
				832/7	1	29	ostat.pl. komunikace		2	832/1	2322	1	29			
				832/8		42	ostat.pl. jiná pl.		2	832/1	2322		42			
				832/9		79	ostat.pl. komunikace		2	832/1	2322		79			
				832/10		02	ostat.pl. komunikace		2	832/1	2322		02			
				832/11		02	ostat.pl. jiná pl.		2	832/1	2322		02			
1049	4	89	ostat.pl. silnice	1049/1	4	58	ostat.pl. silnice		2							
				1049/2		20	ostat.pl. komunikace		2	1049	2322		20			
				1049/3		11	ostat.pl. komunikace		2	1049	2322		11			
1051	1	46	zahradka	1051/1	1	44	zahradka		2							
				1051/2		02	ostat.pl. komunikace		2	1051	1		02			
1054/1	8	63	zahradka	1054/1	8	60	zahradka		2							
				1054/4		02	ostat.pl. komunikace		2	1054/1	559		02			
1057	1	68	zahradka	1057/1	1	60	zahradka		2							
				1057/2		08	ostat.pl. komunikace		2	1057	1		08			
1634/7	16	63	travní p.	1634/7	16	25	travní		2							
				1634/10		39	ostat.pl. komunikace		2	1634/7	2180		39			
1643	64	63	ostat.pl. silnice	1643/1	50	65	ostat.pl. silnice		2							
				1643/2	5	84	ostat.pl. komunikace		2	1643	2322	5	84			
				1643/3		37	ostat.pl. jiná pl.		2	1643	2322		37			
				1643/4	2	61	ostat.pl. jiná pl.		2	1643	2322	2	61			
				1643/5		33	ostat.pl. komunikace		2	1643	2322		33			
				1643/6		16	ostat.pl. jiná pl.		2	1643	2322		16			
				1643/7		27	ostat.pl. komunikace		2	1643	2322		27			
				1643/8		23	ostat.pl. jiná pl.		2	1643	2322		23			

VÝKAZ DOSAVADNÍHO A NOVÉHO STAVU ÚDAJŮ KATASTRU NEMOVITOSTÍ

Dosavadní stav				Nový stav												
Označení pozemku parc. číslem	Výměra parcely		Druh pozemku	Označení pozemku parc. číslem	Výměra parcely		Druh pozemku	Typ stavby	Způsob určení výměr	Porovnání se stavem evidence právních vztahů						
	ha	m <sup>2</sup>			Způsob využití	ha				m <sup>2</sup>	Způsob využití	Způsob využití	Díl přechází z pozemku označeného v		Číslo listu vlastnictví	Výměra dílu
			kalastu nemovitosti				dřívejší poz. evidenci	ha					m <sup>2</sup>			
1664/2	1	75	travní p.	1643/9	2	33	ostat.pl. ostat.komuni kace		2	1643		2322	2	33		
				1643/10	1	83	ostat.pl. jiná pl.		2	1643		2322	1	83		
				1643/11		02	ostat.pl. ostat.komuni kace		2	1643		2322		02		
				1664/2	1	24	travní p.		2							
				1664/10		31	ostat.pl. ostat.komuni kace		2	1664/2		1			31	
				1664/11		20	ostat.pl. silnice		2	1664/2		1			20	
1750	9	07	zahrada	1750/1	9	06	zahrada		2							
				1750/2		01	ostat.pl. ostat.komuni kace		2	1750		2866		01		
1794	33	38	ostat.pl. silnice	1794/1	31	88	ostat.pl. silnice		0							
				1794/2	1	03	ostat.pl. ostat.komuni kace		2	1794		2322	1	03		
				1794/3		47	ostat.pl. jiná pl.		2	1794		2322		47		
*1)	1	63	32		1	63	33									
Vyznačení věcného břemene																
1634/5										1634/5		2180				
1770/1										1770/1		2355				
1770/13										1770/13		2355				

\*1) rozdíl v součtu výměr v důsledku zaokrouhlení číselně určených výměr podle § 82 odst.3 katastrální vyhlášky č.357/2013 Sb. ve znění vyhl.č.87/2017 Sb.a bodu 14.7 přílohy k této vyhlášce.

Druh věcného břemene A : dle smlouvy  
Oprávněný A : dle smlouvy

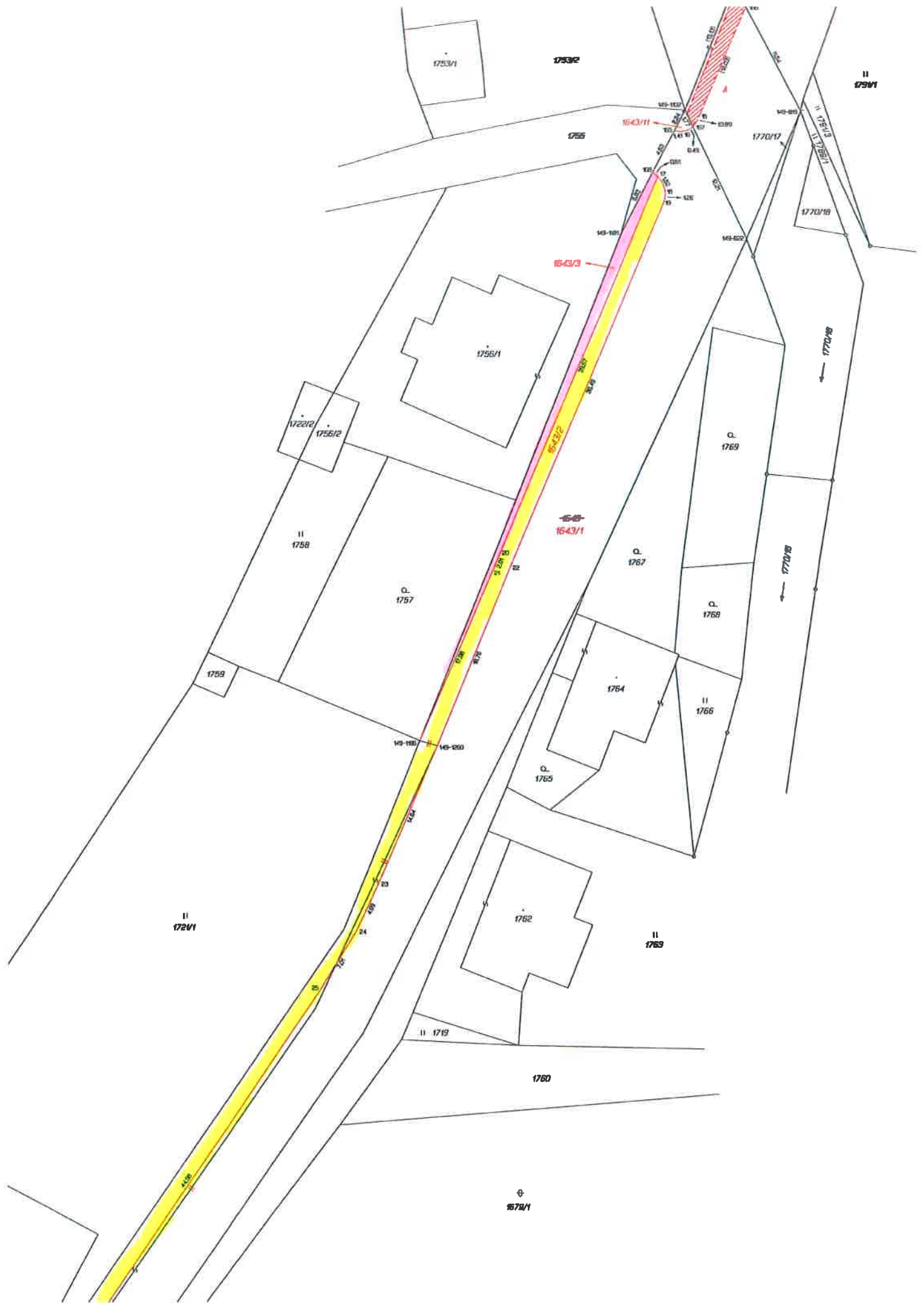
Druh věcného břemene B : dle smlouvy  
Oprávněný B : dle smlouvy

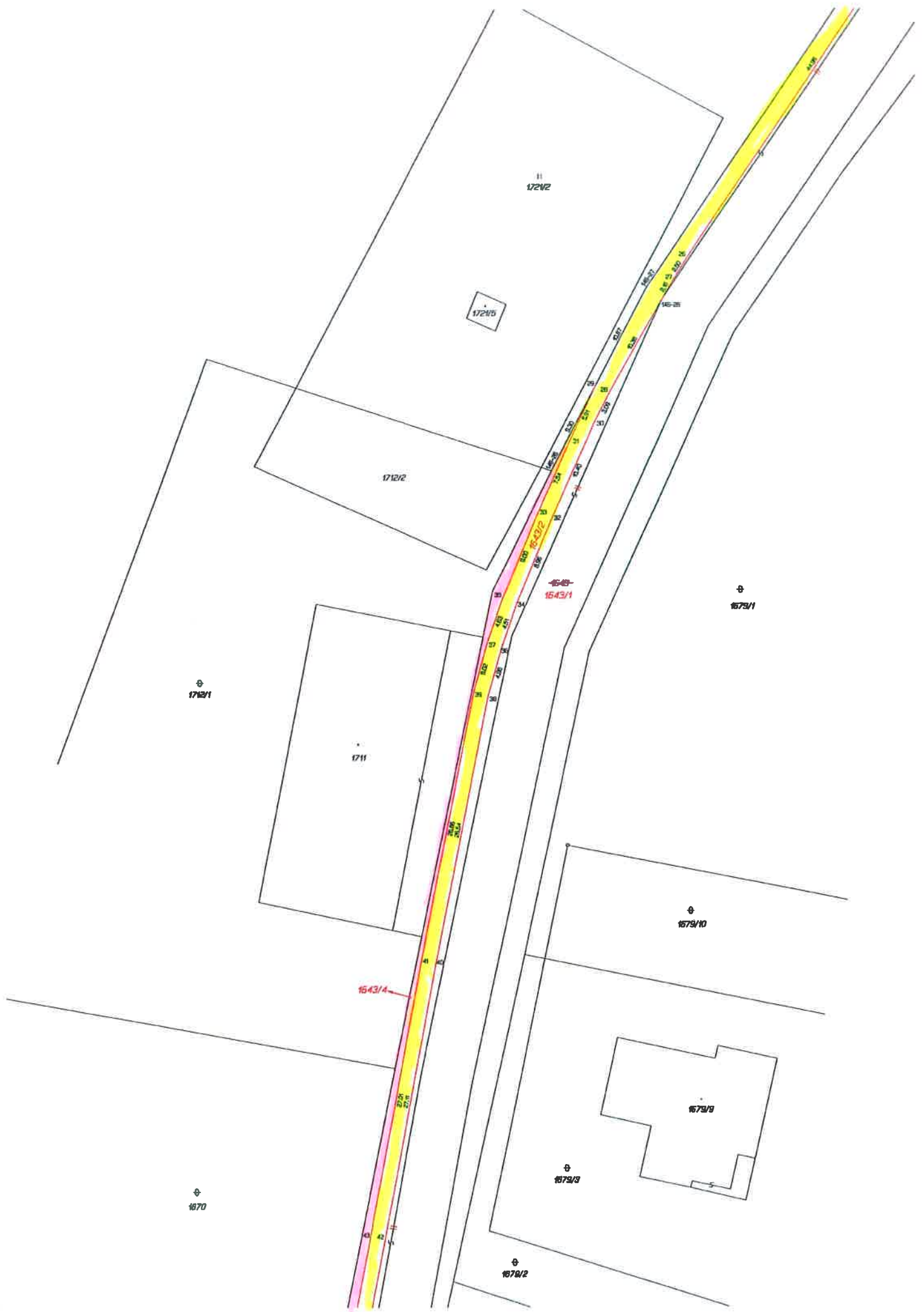
Druh věcného břemene C : dle smlouvy  
Oprávněný C : dle smlouvy

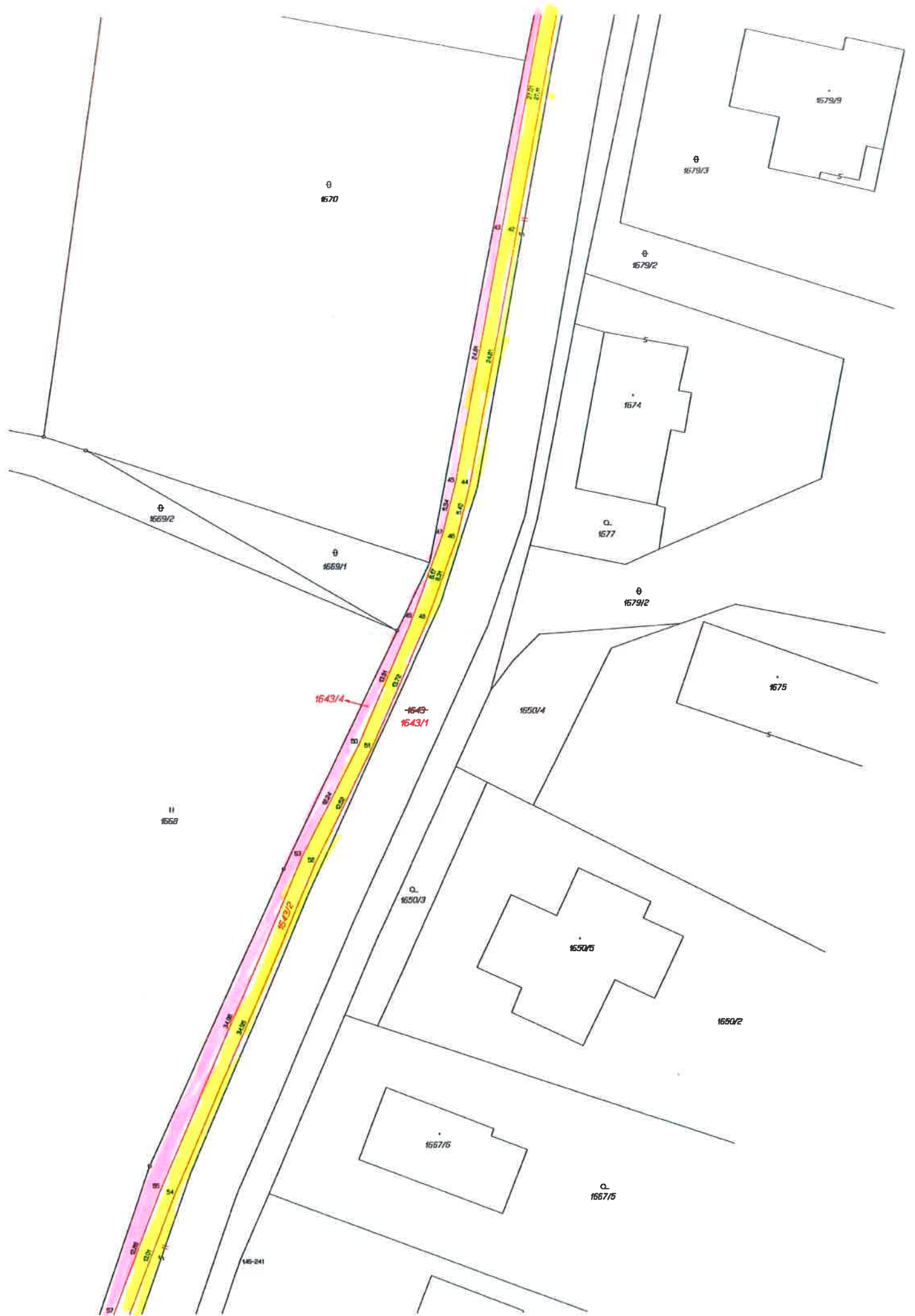
Výkaz údajů o bonitovaných půdně ekologických jednotkách (BPEJ) k parcelám nového stavu											
Parcelní číslo podle		Kód BPEJ	Výměra		BPEJ na dílu parcely	Parcelní číslo podle		Kód BPEJ	Výměra		BPEJ na dílu parcely
katastru nemovitostí	zjednodušené evidence		ha	m <sup>2</sup>		katastru nemovitostí	zjednodušené evidence		ha	m <sup>2</sup>	
1054/1		74712	8	60		1664/2	85041	1	24		
1634/7		85041	16	25		1750/1	86811	9	06		

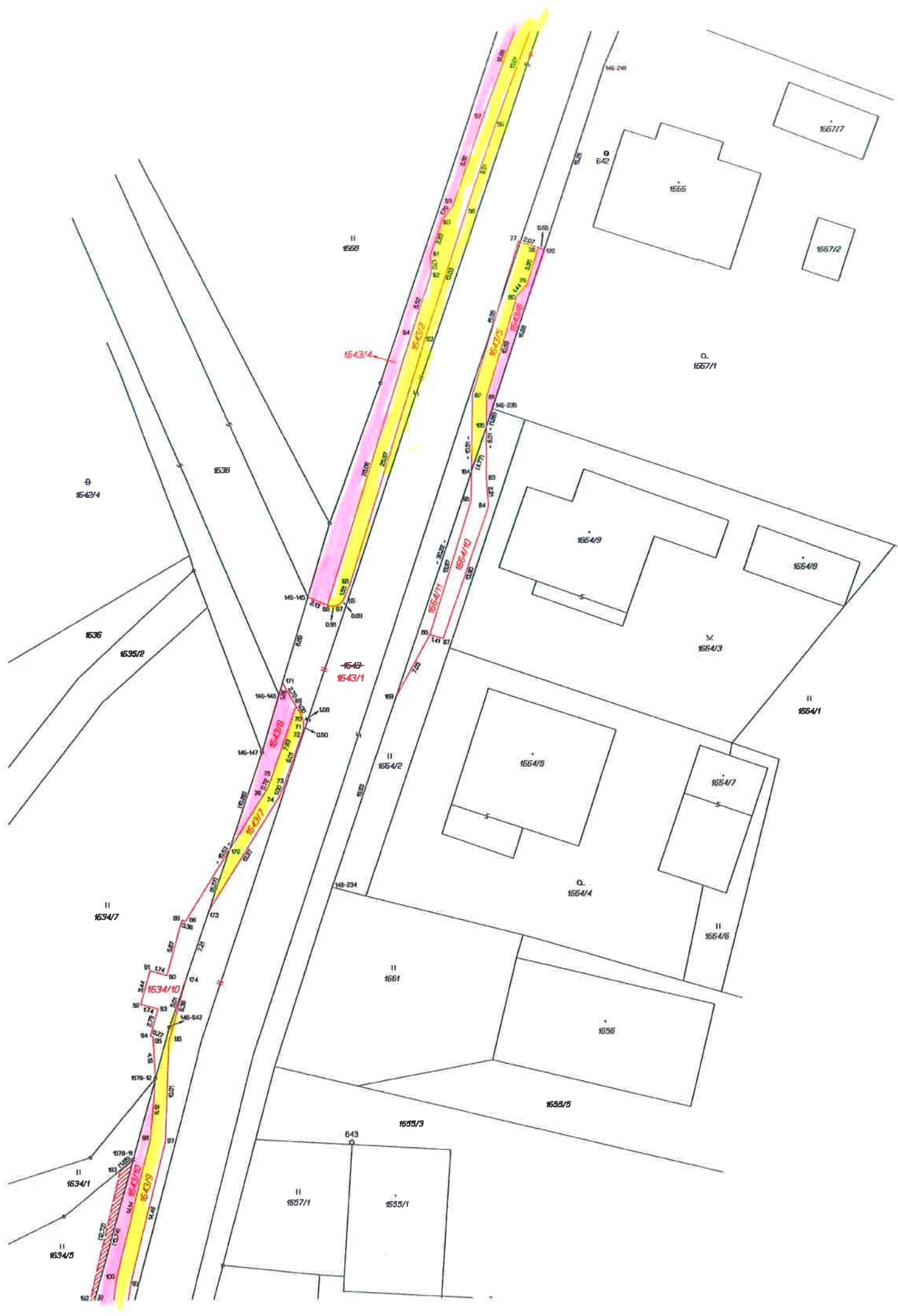
<p><b>GEOMETRICKÝ PLÁN</b> pro  Rozdělení pozemku a vymezení rozsahu věcného břemene na části pozemku</p>	<p>Geometrický plán ověřil úředně oprávněný zeměměřický inženýr:</p>	<p>Stejnopis ověřil úředně oprávněný zeměměřický inženýr:</p>
	<p>Jméno, příjmení:</p>	<p>Jméno, příjmení:</p>
	<p>Číslo položky seznamu úředně oprávněných zeměměřických inženýrů: 726/95</p>	<p>Číslo položky seznamu úředně oprávněných zeměměřických inženýrů:</p>
	<p>Dne:                                      Číslo:</p>	<p>Dne:                                      Číslo:</p>
	<p>Náležitostmi a přesností odpovídá právním předpisům.</p>	<p>Tento stejnopis odpovídá geometrickému plánu v elektronické podobě uloženému v dokumentaci katastrálního úřadu.</p>
<p>Vyhotovitel: Geodetická kancelář [redacted] Štefánikova 454 40747 Varnsdorf</p> <p>Číslo plánu: 2220-259/2015</p> <p>Okres: Česká Lípa</p> <p>Obec: Nový Bor</p> <p>Kat. území: Arnultovice u Nového Boru</p> <p>Mapový list: Nový Bor 9-3/43, Nový Bor 9-4/12, 14,</p> <p>Dosaadním vlastníkům pozemků byla poskytnuta možnost seznámit se v terénu s průběhem navrhovaných nových hranic, které byly označeny předepsaným způsobem: zdmi</p>	<p>Katastrální úřad souhlasí s očíslováním parcel.</p>	<p>Ověření stejnopisu geometrického plánu v listinné podobě.</p>



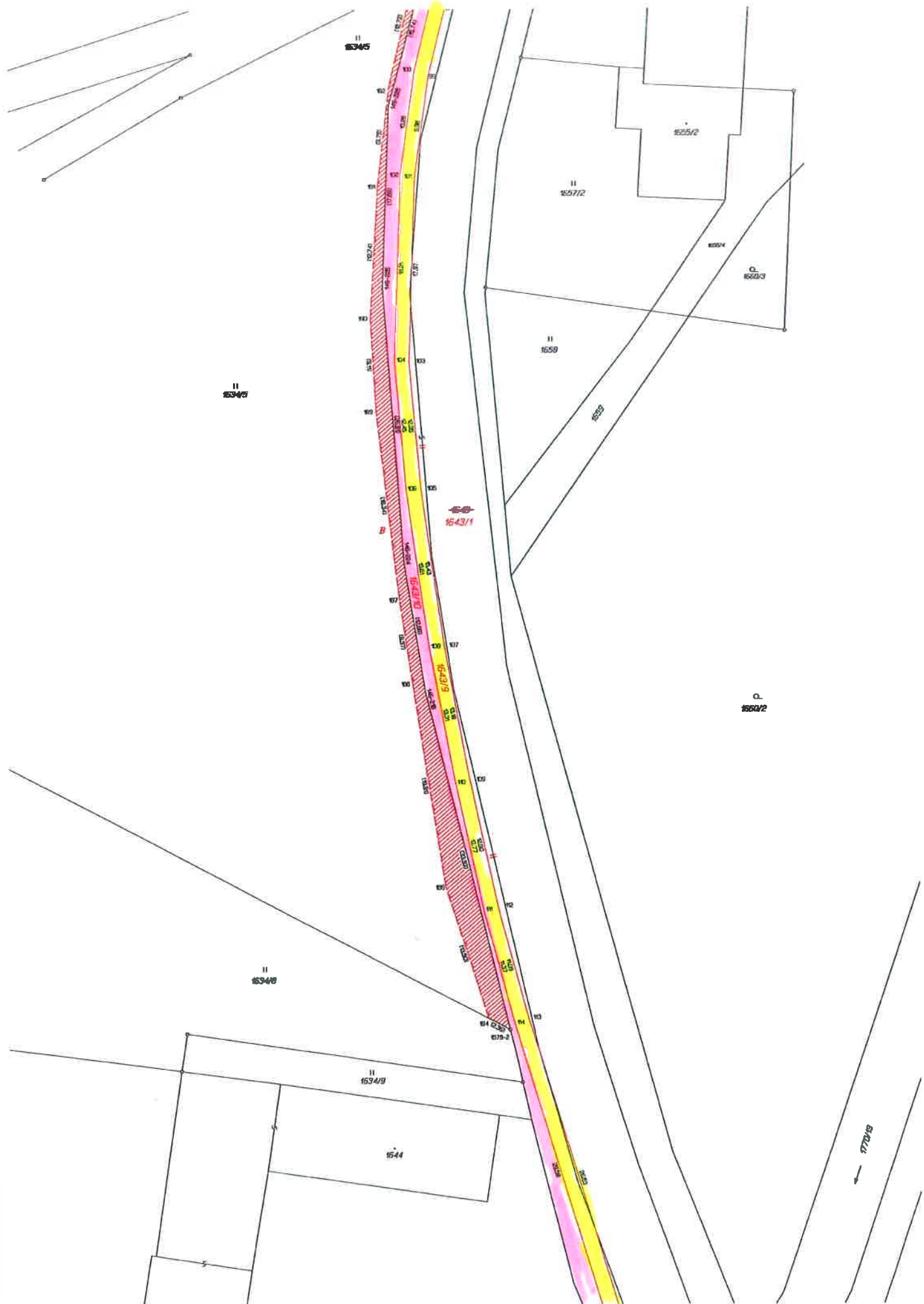


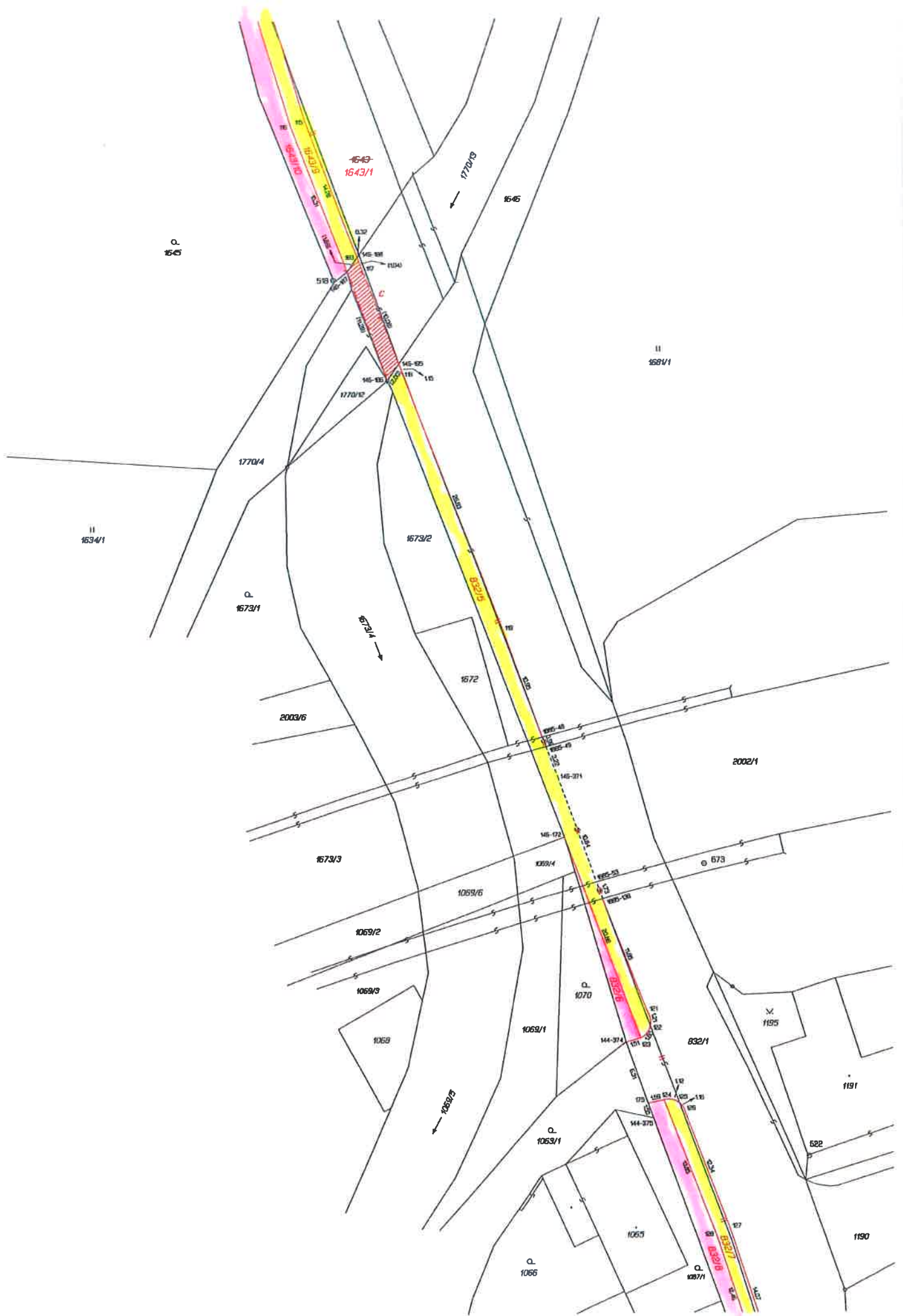


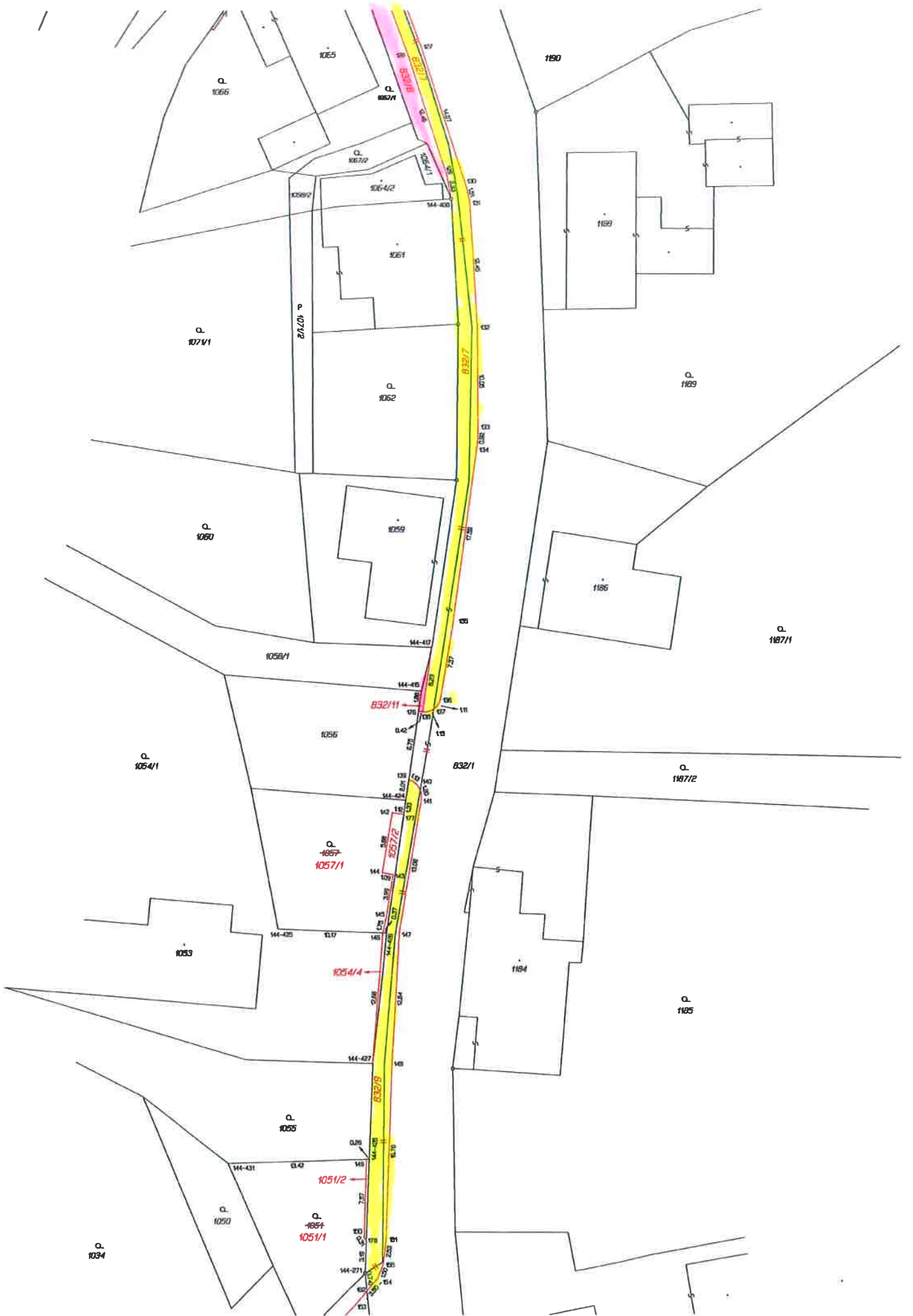














1026

1050

1051/2

1051/1

1049/2

1049/3

1182/1

1182/1

1182/3

1049-1049/1

1033

1049-278

1078/2

1077

1183/2

1183/2

1183/1

1181/1

1078/1