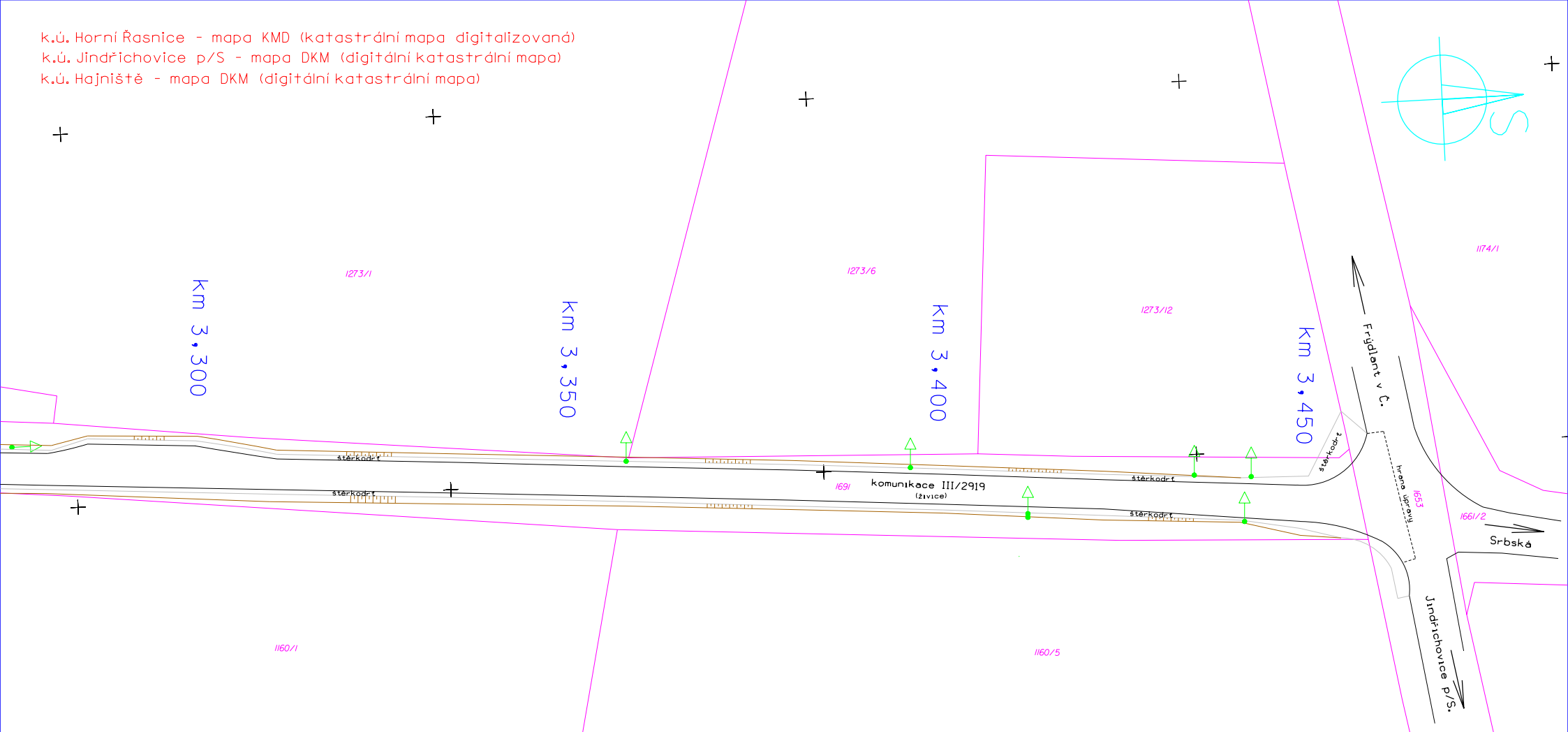

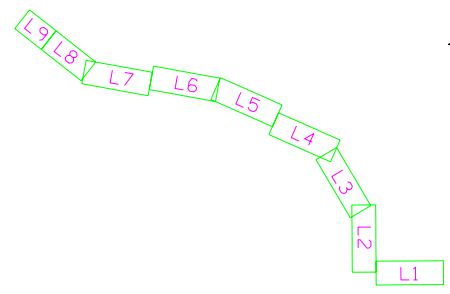


k.ú. Horní Řasnice - mapa KMD (katastrální mapa digitalizovaná)
k.ú. Jindřichovice p/S - mapa DKM (digitální katastrální mapa)
k.ú. Hajniště - mapa DKM (digitální katastrální mapa)



List číslo 9

Přehledka kladu listů



GEPR [REDACTED]		NÁZEV ZAKÁZKY	
Měřil a vypracoval: [REDACTED]		rekonstrukce komunikace III/2919 Nové Město p/S - Horní Řasnice	
Evidenční číslo: 119/2017	Souř. systém: JTSK	Měřítko: 1 : 500	
	Výšk. systém: B.p.v.	Datum: 9/2017	
Geodetické zaměření skutečného provedení stavby Zákres skutečného provedení do katastrální mapy			

1160/3